

НЕКОММЕРЧЕСКОЕ ПАРТНЕРСТВО «САМОРЕГУЛИРУЕМАЯ МЕЖРЕГИОНАЛЬНАЯ  
АССОЦИАЦИЯ ОЦЕНЩИКОВ»



**ООО «ЦЕНТР ОЦЕНКИ И  
ЭКСПЕРТИЗЫ»**

445354, Самарская обл., г.Жигулевск ул.9 Января, 18  
ИНН/КПП 6345014397/634501001 ОГРН: 1056382036083, дата присвоения 27.06.2005г.  
р/счет 40702810100730001185 в АО «Банк ДОМ.РФ»,  
кор/счет 30101810345250000266, БИК 044525266  
тел/факс 8 (84862) 7-16-36; +7 917 132 8551

## **ОТЧЕТ № 05/01/25**

об оценке

Нежилого здания - котельная №18 с баней, общей площадью 523,6 кв.м., расположенного  
на земельном участке, общей площадью 1152 кв.м., кадастровый номер  
63:02:0403012:1868, по адресу:  
Самарская обл., г.о.Жигулевск, с.солнечная Поляна, ул.4-я линия

<b>ЗАКАЗЧИК:</b>	Комитет по управлению муниципальным имуществом администрации городского округа Жигулевск
<b>ИСПОЛНИТЕЛЬ:</b>	ООО «Центр оценки и экспертизы»
<b>МЕСТОПОЛОЖЕНИЕ ОБЪЕКТА ОЦЕНКИ:</b>	Самарская обл., г.о.Жигулевск, с.солнечная Поляна, ул.4-я линия
<b>ДАТА ОПРЕДЕЛЕНИЯ СТОИМОСТИ:</b>	22 января 2025г.
<b>ДАТА СОСТАВЛЕНИЯ ОТЧЕТА:</b>	23 января 2025г.

г. Жигулевск, 2025 год

## СОДЕРЖАНИЕ.

1.	ОБЩИЕ СВЕДЕНИЯ	4
1.1.	Основные факты и выводы	4
1.2.	Задание на оценку	6
1.3.	Сведения о заказчике оценки и об оценщике	7
1.4.	Допущения и ограничительные условия	9
1.5.	Применяемые стандарты оценочной деятельности	9
1.6.	Основные понятия и определения	10
1.7.	Этапы проведения оценки	12
2.	СВЕДЕНИЯ ОБ ОБЪЕКТЕ ОЦЕНКИ	12
3.	Анализ рынка объекта оценки	16
3.1.	Анализ социально-экономической ситуации в Самарской обл.	16
3.2.	Анализ социально-экономической ситуации в г.Жигулевске	20
3.3.	Анализ рынка земли	24
3.4.	Анализ рынка коммерческой недвижимости	25
3.4.	Анализ наиболее эффективного использования объекта оценки	29
4.	РАСЧЕТ СТОИМОСТИ ОБЪЕКТОВ ОЦЕНКИ	31
4.1.	Обоснование и выбор используемых подходов и методов оценки.	31
4.2.	Определение рыночной стоимости объекта недвижимости	36
4.2.1.	Затратный подход	36
4.2.2.	Обобщение результатов и определение итоговой величины рыночной стоимости оцениваемого объекта	47
5.	ВЫВОДЫ И ЗАКЛЮЧЕНИЕ	50
6.	ЛИТЕРАТУРА	51
7.	ПРИЛОЖЕНИЯ	
Приложение 1. Копии документов на объект оценки		
Приложение 2. Сведения об оценщике		

445350, Самарская область, городской округ Жигулевск  
г.Жигулевск, ул.Пушкина, дом 17  
Комитет по управлению муниципальным имуществом  
администрации городского округа Жигулевск  
Руководителю КУМИ администрации  
городского округа Жигулевск  
Кульковой С.А.

**Уважаемая Светлана Анатольевна!**

В соответствии с Договором №05/01/25 на оказание услуг об оценке от 22 января 2025г., экспертами ООО "Центр оценки и экспертизы" произведена оценка Нежилого здания - котельная №18 с баней, общей площадью 523,6 кв.м., расположенного на земельном участке, общей площадью 1152 кв.м., кадастровый номер 63:02:0403012:1868, по адресу: Самарская обл., г.о.Жигулевск, с.солнечная Поляна, ул.4-я линия

Оценка объектов выполнена по состоянию на 22 января 2025г.

На основании информации, представленной и проанализированной в приведенном ниже отчете, мы пришли к заключению:

**Рыночная стоимость** Нежилого здания - котельная №18 с баней, общей площадью 523,6 кв.м., расположенного на земельном участке, общей площадью 1152 кв.м., кадастровый номер 63:02:0403012:1868, по адресу: Самарская обл., г.о.Жигулевск, с.солнечная Поляна, ул.4-я линия по состоянию на дату оценки составляет **с учетом НДС:**

**2 656 000 (Два миллиона шестьсот пятьдесят шесть тысяч) рублей**

В том числе:

Объект оценки	Рыночная стоимость, руб.
Нежилое 2-этажное, в том числе подземных 1 здание – котельная №18 с баней, общей площадью 523,6 кв.м., кадастровый номер 63:02:0403012:1109	<b>1 982 000,0 (Один миллион триста девятнадцать тысяч) рублей</b> в том числе, НДС 330333,33
Земельный участок, общей площадью 1152 кв.м., кадастровый номер 63:02:0403012:1868, категория земель: земли населенных пунктов, разрешенное использование: для котельной №18 с баней	<b>674 000 (Шестьсот семьдесят четыре тысяч) рублей</b> без НДС
<b>ИТОГО с учетом НДС:</b>	<b>2 656 000,0</b>

Итоговая величина стоимости объектов оценки, указанная в отчете об оценке, может быть признана рекомендуемой для целей совершения сделки с объектом оценки, если с даты составления отчета об оценке до даты совершения сделки с объектом оценки или даты представления публичной оферты прошло не более 6 месяцев.

Представленный Отчет об оценке - это документ, составленный в соответствии с законодательством Российской Федерации об оценочной деятельности, федеральным стандартам оценки, предназначенный для заказчика оценки, содержащий подтвержденное на основе собранной информации и расчетов профессиональное суждение оценщика относительно стоимости объекта оценки.

С уважением,  
Исполнительный директор  
ООО «Центр оценки и экспертизы»



Праслова Н.С.

**1. ОБЩИЕ СВЕДЕНИЯ.**  
**1.1. Основные факты и выводы.**

<b>Общая информация, идентифицирующая объект оценки</b>	
<b>Объект оценки</b>	Нежилое 2-этажное, в том числе подземных 1 здание – котельная №18 с баней, общей площадью 523,6 кв.м., кадастровый номер 63:02:0403012:1109; Земельный участок, общей площадью 1152 кв.м., кадастровый номер 63:02:0403012:1868, категория земель: земли населенных пунктов, разрешенное использование: для котельной №18 с баней
<b>Адрес объекта оценки:</b>	Самарская обл., г.о.Жигулевск, с.солнечная Поляна, ул.4-я линия
<b>Цели и задачи проведения оценки:</b>	<u>Цель оценки</u> - определение рыночной стоимости имущества <u>Задачи оценки</u> результат оценки может использоваться при определении сторонами цены для совершения сделки или иных действий с объектом оценки (ФСО №2)
<b>Вид стоимости:</b>	Рыночная стоимость
<b>Оцениваемые права:</b>	Собственность
<b>Собственник объекта оценки:</b>	Муниципальное образование городской округ Жигулевск
<b>Заказчик:</b>	Комитет по управлению муниципальным имуществом администрации городского округа Жигулевск
<b>Основание для проведения оценки:</b>	Договор № 05/01/25 на оказание услуг об оценке от 22 января 2025г. между ООО «Центр оценки и экспертизы» и КУМИ администрации городского округа Жигулевск
<b>Дата определения стоимости объекта оценки:</b>	22 января 2025г.
<b>Дата проведения оценки:</b>	22 января 2025г.
<b>Дата составления отчета:</b>	23 января 2025г.
<b>Дополнительная информация</b>	
<b>Балансовая стоимость, руб.</b>	Не представлена
<b>Структура оцениваемого имущества:</b>	Земельный участок, нежилое здание
<b>Результаты оценки, полученные при применении различных подходов к оценке:</b>	
<b>Затратный подход</b>	1 982 000
<b>Сравнительный подход</b>	674 000
<b>Доходный подход</b>	Обоснованно не применялся
<b>Итоговая величина стоимости объекта оценки:</b>	
<b>Согласование результатов</b>	Процедура согласования результатов стоимости объектов оценки не проводилась, так как для оценки земельных участков применялся один затратный подход.
<b>Значение итоговой величины стоимости</b>	<b>Рыночная стоимость</b> Нежилого здания - котельная №18 с баней, общей площадью 523,6 кв.м., расположенного на земельном участке, общей площадью 1152 кв.м., кадастровый номер 63:02:0403012:1868, адрес объекта: Самарская обл., г.о.Жигулевск, с.солнечная Поляна, ул.4-я линия, составляет на дату оценки: <b>2 656 000 (Два миллиона шестьсот пятьдесят шесть тысяч) рублей</b> с НДС, в том числе рыночная стоимость земельного участка: 674 000 без НДС
<b>Ограничения и пределы применения полученной итоговой стоимости (ФСО №3 8е)</b>	Ограничения и пределы применения полученной итоговой стоимости определены целью оценки, предполагаемым использованием результатов оценки, а также датой оценки. Итоговая величина рыночной или иной стоимости объекта оценки, определенная в отчете, за исключением кадастровой стоимости, является рекомендуемой для целей определения начальной цены предмета аукциона или конкурса, совершения сделки в течение шести месяцев с даты составления отчета, за исключением случаев, предусмотренных законодательством Российской Федерации. (ФЗ от 29.07.1998 N 135-ФЗ ст.12 (ред. от 29.07.2017г.)).

## 1.2. Задание на оценку

<b>Объект оценки, включая права на объект оценки</b>	Нежилое 2-этажное, в том числе подземных 1 здание – котельная №18 с баней, общей площадью 523,6 кв.м., кадастровый номер 63:02:0403012:1109; Земельный участок, общей площадью 1152 кв.м., кадастровый номер 63:02:0403012:1868, категория земель: земли населенных пунктов, разрешенное использование: для котельной №18 с баней
<b>Адрес объекта оценки:</b>	Самарская обл., г.о.Жигулевск, с.солнечная Поляна, ул.4-я линия
<b>Цель оценки</b>	Определение рыночной стоимости объекта оценки
<b>Указание на то, что оценка проводится в соответствии с Федеральным законом</b>	Оценка проводится в соответствии с требованиями Федерального закона от 29.07.1998 г. N 135-ФЗ "Об оценочной деятельности в Российской Федерации"
<b>Вид стоимости</b>	Рыночная стоимость. Это - наиболее вероятная цена, по которой объект оценки может быть отчужден на дату оценки на открытом рынке в условиях конкуренции, когда стороны сделки действуют разумно, располагая всей необходимой информацией, а на величине сделки не отражаются какие-либо чрезвычайные обстоятельства.
<b>Дата оценки</b>	22 января 2025г.
<b>Специальные допущения / иные существенные допущения</b>	Специальных допущений и ограничений не предусмотрено. Подробно общие допущения и ограничения оценки указаны ниже в разделе 1.4.
<b>Ограничения оценки</b>	Отсутствуют
<b>Ограничения на использование, распространение и публикацию отчета об оценке объекта оценки</b>	Отсутствуют
<b>Указание на форму составления отчета об оценке</b>	Отчет составлен на бумажном носителе пронумерован постранично, прошит, подписан оценщиком, который провел оценку, а также скреплен печатью юридического лица, с которым оценщик заключил трудовой договор
<b>Состав и объем документов и материалов, представляемых заказчиком оценки</b>	1. Выписка из ЕГРН о характеристиках объекта недвижимости на нежилое здание 2. Выписка из ЕГРН об основных характеристиках и зарегистрированных правах на объект недвижимости на земельный участок 3. Технические паспорта на нежилое здание бани и котельной, составленный Жигулевским филиалом ГУП ЦТИ по состоянию на 2005г. 4. Технический план
<b>Необходимость привлечения внешних организаций и квалифицированных отраслевых специалистов</b>	Не требуется
<b>Проведение оценки объекта оценки в предположении его использования не по текущему назначению</b>	В общем случае оценка осуществляется исходя из предположения сохранения его варианта текущего использования «как есть». В случае, если выявленное Оценщиком по результатам анализа документов и осмотра текущее использование объекта очевидно и явно не является наиболее эффективным, проводится анализ наиболее эффективного использования (НЭИ) в полном объеме. При оценке объекта оценки в предположении изменения его текущего использования все затраты, необходимые для реализации альтернативного использования, подлежат обязательному учету
<b>Допущения, которые не противоречат фактам на дату оценки или в отношении которых отсутствуют основания считать обратное</b>	1. Вся информация, полученная от Заказчика и его представителей, а также третьих лиц, указанных в Договоре, в рамках оказания услуг по Договору рассматривалась Исполнителем как достоверная. 2. Исполнитель в рамках оказания услуг по Договору не будет проводить юридической экспертизы полученных документов и будет исходить из собственного понимания их содержания и влияния такового на оцениваемую стоимость. Исполнитель не будет нести ответственность за точность описания (и сами факты существования) оцениваемых прав, но вправе ссылаться на документы, которые явились основанием для вынесения суждений о составе и качестве прав на Объект оценки. Право на Объект оценки считается достоверным и достаточным для рыночного оборота данного имущества. 3. Исходные данные, которые будут использованы Исполнителем при подготовке Отчета об оценке, будут считаться полученными из надежных источников и будут считаться достоверными. Тем не менее, Исполнитель не может гарантировать их абсолютную точность, поэтому там, где возможно, будут делаться ссылки на источник

	<p>информации. Исполнитель не будет нести ответственность за последствия неточностей в исходных данных и их влияние на результаты оценки.</p> <ol style="list-style-type: none"> <li>4. Исполнитель не будет заниматься измерениями физических параметров оцениваемого объекта (все размеры и объемы, которые будут содержаться в документах, представленных Заказчиком, будут рассматриваться как истинные) и не будет нести ответственность за вопросы соответствующего характера.</li> <li>5. Исполнитель не будет проводить технических экспертиз и будет исходить из отсутствия каких-либо скрытых фактов, влияющих на величину стоимости оцениваемого объекта, которые не могут быть обнаружены при визуальном осмотре. На Исполнителе не будет лежать ответственность по обнаружению подобных фактов.</li> <li>6. Мнение Исполнителя относительно величины стоимости будет действительно только на дату оценки. Исполнитель не будет принимать на себя ответственность за последующие изменения социальных, экономических и юридических условий, которые могут повлиять на стоимость оцениваемого имущества.</li> <li>7. Отчет об оценке будет содержать профессиональное мнение Исполнителя относительно стоимости объекта оценки и не будет являться гарантией того, что в целях, указанных в Отчете, будет использоваться стоимость, определенная Исполнителем. Реальная цена сделки может отличаться от оцененной стоимости в результате действия таких факторов, как мотивация сторон, умение сторон вести переговоры, или других факторов, уникальных для данной сделки.</li> <li>8. Отчет об оценке, составленный во исполнении Договора, будет достоверен лишь в полном объеме. Приложения к Отчету будут являться неотъемлемой частью Отчета.</li> <li>9. Исполнитель будет оставлять за собой право включать в состав приложений к Отчету не все использованные документы, а лишь те, которые будут представлены Исполнителем как наиболее существенные для понимания содержания Отчета. При этом в архиве Исполнителя будут храниться копии всех существенных материалов, которые будут использованы при подготовке Отчета.</li> <li>10. В расчетных таблицах, которые будут представлены в Отчете, будут приведены округленные значения показателей. Итоговые показатели будут получены при использовании точных данных.</li> <li>11. Исполнитель будет определять рыночную стоимость Объекта оценки исходя из предположения, что Объект оценки свободен от любых обременений.</li> <li>12. В связи с невозможностью выявления всех обременений и ограничений на стадии заключения Договора иные допущения и ограничения, не указанные выше, будут представлены в Отчете об оценке.</li> </ol>
--	---

### 1.3. Применяемые стандарты оценки

Настоящий Отчет подготовлен в соответствии с Федеральным Законом №135-ФЗ от 29 июля 1998 г. «Об оценочной деятельности в Российской Федерации» (в действующей редакции) и федеральными стандартами оценки, обязательными к применению при осуществлении оценочной деятельности в соответствии со ст. 15 Закона РФ от 29.07.1998 № 135-ФЗ. Основанием для применения Федеральных стандартов оценки, в том числе:

- Федеральный Стандарт Оценки «Структура федеральных стандартов оценки и основные понятия, используемые в федеральных стандартах оценки (ФСО № I)». Утвержден Приказом Минэкономразвития России от 14 апреля 2022 г. № 200;
- Федеральный Стандарт Оценки «Виды стоимости (ФСО № II)». Утвержден Приказом Минэкономразвития России от 14 апреля 2022 г. № 200;
- Федеральный Стандарт Оценки «Процесс оценки (ФСО № III)». Утвержден Приказом Минэкономразвития России от 14 апреля 2022 г. № 200;
- Федеральный Стандарт Оценки «Задание на оценку (ФСО № IV)». Утвержден Приказом Минэкономразвития России от 14 апреля 2022 г. № 200;
- Федеральный Стандарт Оценки «Подходы и методы оценки (ФСО № V)». Утвержден Приказом Минэкономразвития России от 14 апреля 2022 г. № 200;
- Федеральный Стандарт Оценки «Отчет об оценке (ФСО № VI)». Утвержден Приказом Минэкономразвития России от 14 апреля 2022 г. № 200;
- Федеральный Стандарт Оценки «Оценка недвижимости (ФСО № 7)». Утвержден Приказом Минэкономразвития России от 25.09.2014 № 611;

В соответствии со статьей 15 Федерального закона № 135-ФЗ от 29.07.1998 г. оценщик обязан соблюдать при осуществлении оценочной деятельности федеральные стандарты оценки, а также стандарты и правила оценочной деятельности, утвержденные саморегулируемой организацией оценщиков, членом которой он является.

### 1.4. Иные не существенные и не специальные допущения, принятые оценщиком

При выполнении Отчета об оценке оценщик исходил из следующих допущений, на которых должна основываться оценка:

1. Исполнитель провел осмотр объекта оценки, в процессе которого определил физическое наличие объекта, визуальное соответствие осматриваемого объекта документам, устанавливающим количественные и качественные характеристики объекта, степень износа и устареваний, идентифицируемых визуально, провел фотографирование объекта в целом и его составных частей, интервьюирование соответствующих специалистов Заказчика о характеристиках и состоянии объекта.
2. Исполнитель не занимался измерениями физических параметров объектов оценки (все размеры и объемы, которые содержатся в документах, представленных Заказчиком, рассматривались как истинные) и не несет ответственности за вопросы соответствующего характера.
3. Ни Заказчик, ни Исполнитель не могут использовать Отчет (или любую его часть) иначе, чем это предусмотрено Договором.
4. По результатам анализа представленных документов Оценщик делает вывод о достаточности необходимых документов, позволяющих установить количественные и качественные характеристики объекта.
5. В соответствии с п.30 ФСО № 7, помимо указания в Отчет итоговой стоимости объектов недвижимости, Оценщик должен привести суждение о границах интервала стоимости. Однако согласно Заданию на оценку, необходимо указать рыночную стоимость Объекта оценки. В связи с этим, границы интервала стоимости Оценщиком не приводятся.

**1.5. Сведения о заказчике оценки и об оценщике (оценщиках), подписавшем (подписавших) отчет об оценке, а также о юридическом лице (Исполнителе), с которым оценщик (оценщики) заключил (заключили) трудовой договор**

<b>Заказчик:</b>	Комитет по управлению муниципальным имуществом администрации городского округа Жигулевск
<b>Сведения о заказчике:</b>	445350, Самарская обл., городской округ Жигулевск, г.Жигулевск, ул.Пушкина17 ОГРН 1076382000166, дата выдачи 29.01.07 ИНН/КПП 6345016323/634501001 л/с 700.01.082.1 р/сч 40204810400000000352 ГРКЦ ГУ Банка России по Самарской обл. БИК 043601001
<b>Исполнитель (юридическое лицо, с которым оценщик заключил трудовой договор):</b>	
<b>Сведения об оценщике:</b> Юридический адрес: Реквизиты Оценщика:	ООО «Центр оценки и экспертизы» 445354, г.Жигулевск, ул.9 Января, 18 тел. (84862) 7-16-36 e-mail: centr-oc@mail.ru ОГРН: 1056382036083, дата присвоения 27.06.2005г. ИНН/ КПП 6345014397/634501001 р/счет 40702810100730001185 В АО "Банк ДОМ.РФ" кор/счет 30101810345250000266 БИК 044525266 <u>Страховщик:</u> СПАО «Ресо-гарантия» <u>Полис:</u> №922/2706238285 <u>Срок страхования:</u> с 10.11.2024г. по 09.11.2025г. Общая страховая сумма: 5 000 000 рублей.
<b>Количество членов СРО оценщиков в штате юридического лица:</b>	В штате ООО «Центр оценки и экспертизы» 2 сотрудника, соответствующих требованиям ст.15.1 и ст.24 ФЗ от 29.07.1998 г №135-ФЗ «Об оценочной деятельности в РФ»
<b>Сведения о независимости юридического лица, с которым оценщик заключил трудовой договор</b>	Общество с ограниченной ответственностью «Центр оценки и экспертизы» подтверждает полное соблюдение принципов независимости, установленных ст. 16 Федерального закона от 29.07.1998 N 135-ФЗ «Об оценочной деятельности в Российской Федерации» (в действующей редакции). Общество с ограниченной ответственностью «Центр оценки и экспертизы» подтверждает, что не имеет имущественного интереса в объекте оценки и (или) не является аффилированным лицом заказчика. Размер денежного вознаграждения за проведение оценки объекта оценки не зависит от итоговой величины стоимости объекта оценки, указанной в настоящем отчете об оценке.
<b>Сведения об оценщиках (физические лица)</b>	
<b>ФИО</b> <b>Квалификационный аттестат</b> <b>Членство в СРО</b>  <b>Сведения о профессиональных знаниях в области оценочной деятельности</b>	<b>Праслова Наталья Сергеевна</b> №044116-1 от 16 сентября 2024г. по направлению оценочной деятельности «Оценка недвижимости» Член Некоммерческого Партнерства «Саморегулируемая межрегиональная ассоциация специалистов» НП «СМАО». Свидетельство №1036 , выдано 26 ноября 2007 г НП «СМАО» зарегистрировано в едином государственном реестре саморегулируемых организаций оценщиков № 0001 от 28 июня 2007г. <u>Высшее образование:</u> Диплом С №03783, выдан 28.06.2004 г. Самарский институт открытого образования рег. № 1056, квалификация – менеджер <u>Базовое оценочное:</u> Диплом о профессиональной переподготовке ПП № 724082, выдан 14.05.2005г. Высшая школа приватизации и предпринимательства-институт, г.Москва, рег. № ОД-0450

<p><b>Сведения о страховании гражданской ответственности оценщика</b></p> <p><b>Стаж работы в оценочной деятельности</b></p> <p><b>Сведения о месте работы оценщика (юридическое лицо)</b></p>	<p><u>Повышение квалификации:</u>          -Сертификат №253 Самарский филиал «Высшая школа приватизации и предпринимательства – институт» -Современная практика оценки          -Свидетельство о повышении квалификации 128/08 от 27.03.2008г. Институт повышения квалификации-РМЦПК по программе «Оценочная деятельность»          -Свидетельство о повышении квалификации 4500/10 от 01.03.2011г. Институт повышения квалификации-РМЦПК по программе «Оценочная деятельность»          -Удостоверение о повышении квалификации 592400660293, рег.номер 227/13 от 25 марта 2014г. Институт повышения квалификации-РМЦПК по программе «Оценочная деятельность»          Страхование риска ответственности оценщика по обязательствам, возникающим вследствие причинения ущерба заказчику по договору на проведение оценки и третьим лицам  <u>Страховщик</u> : СПАО «РЕСО-гарантия» <u>Полис</u> №922/2706221395          Срок страхования: с 10.11.2024г. по 09.11.2025г.          Общая страховая сумма: 3 000 000 рублей.          Принята в ООО «Центр оценки и экспертизы», приказ № 2 от 20.06.2005г. Работает по настоящее время.          Стаж работы – 19 лет  <u>Организационно-правовая форма</u>: Общество с ограниченной ответственностью «Центр оценки и экспертизы»  <u>ОГРН</u> : 1056382036083, дата присвоения ОГРН- 27.06.2005г.  <u>Место нахождение</u>: г.Жигулевск, В-1, дом 20</p>
<p><b>Сведения о независимости оценщика:</b></p>	<p>Оценщик подтверждает полное соблюдение принципов независимости, установленных ст. 16 Федерального закона от 29.07.1998 N 135-ФЗ «Об оценочной деятельности в Российской Федерации» (в действующей редакции), при осуществлении оценочной деятельности и составлении настоящего отчета об оценке.          Оценщик не является учредителем, собственником, акционером, должностным лицом или работником юридического лица - заказчика, лицом, имеющим имущественный интерес в объекте оценки. Оценщик не состоит с указанными лицами в близком родстве или свойстве.          Оценщик не имеет в отношении объекта оценки вещных или обязательственных прав вне договора и не является участником (членом) или кредитором юридического лица – заказчика, равно как и заказчик не является кредитором или страховщиком оценщика.          Размер оплаты оценщику за проведение оценки объекта оценки не зависит от итоговой величины стоимости объекта оценки, указанной в настоящем отчете об оценке.</p>

#### 1.6. Иные не существенные и не специальные допущения, принятые оценщиком

При выполнении Отчета об оценке оценщик исходил из следующих допущений, на которых должна основываться оценка:

- Исполнитель провел осмотр объекта оценки, в процессе которого определил физическое наличие объекта, визуальное соответствие осматриваемого объекта документам, устанавливающим количественные и качественные характеристики объекта, степень износа и устареваний, идентифицируемых визуально, провел фотографирование объекта в целом и его составных частей, интервьюирование соответствующих специалистов Заказчика о характеристиках и состоянии объекта.
- Исполнитель не занимался измерениями физических параметров объектов оценки (все размеры и объемы, которые содержатся в документах, представленных Заказчиком, рассматривались как истинные) и не несет ответственности за вопросы соответствующего характера.
- Ни Заказчик, ни Исполнитель не могут использовать Отчет (или любую его часть) иначе, чем это предусмотрено Договором.
- По результатам анализа представленных документов Оценщик делает вывод о достаточности необходимых документов, позволяющих установить количественные и качественные характеристики объекта.
- В соответствии с п.30 ФСО № 7, помимо указания в Отчет итоговой стоимости объектов недвижимости, Оценщик должен привести суждение о границах интервала стоимости. Однако согласно Заданию на оценку, необходимо указать рыночную стоимость Объекта оценки. В связи с этим, границы интервала стоимости Оценщиком не приводятся.

#### 1.7. Основные понятия и определения

**Оценка стоимости** представляет собой определение стоимости объекта оценки в соответствии с федеральными стандартами оценки.

**Стоимость** представляет собой меру ценности объекта для участников рынка или конкретных лиц, выраженную в виде денежной суммы, определенную на конкретную дату в соответствии с конкретным видом стоимости, установленным федеральными стандартами оценки.

**Цена** представляет собой денежную сумму, запрашиваемую, предлагаемую или уплачиваемую участниками в результате совершенной или предполагаемой сделки.



**Цель оценки** представляет собой предполагаемое использование результата оценки, отражающее случаи обязательной оценки, установленные законодательством Российской Федерации, и (или) иные причины, в связи с которыми возникла необходимость определения стоимости объекта оценки.

**Допущение** представляет собой предположение, принимаемое как верное и касающееся фактов, условий или обстоятельств, связанных с объектом оценки, целью оценки, ограничениями оценки, используемой информацией или подходами (методами) к оценке.

**Подход к оценке** представляет собой совокупность методов оценки, основанных на общей методологии.

**Метод оценки** представляет собой последовательность процедур, позволяющую на основе существенной для данного метода информации определить стоимость объекта оценки.

**Методические рекомендации по оценке** представляют собой методические рекомендации по оценке, разработанные в целях развития положений утвержденных федеральных стандартов оценки и одобренные советом по оценочной деятельности при Минэкономразвития России.

**Результат оценки (итоговая стоимость объекта оценки)** представляет собой стоимость объекта, определенную на основе профессионального суждения оценщика для конкретной цели оценки с учетом допущений и ограничений оценки. Результат оценки выражается в рублях или иной валюте в соответствии с заданием на оценку с указанием эквивалента в рублях. Результат оценки может быть представлен в виде числа и (или) интервала значений, являться результатом математического округления.

**Оценщики** – специалисты, имеющие квалификационный аттестат по одному или нескольким направлениям оценочной деятельности, являющиеся членами одной из саморегулируемых организаций оценщиков и застраховавшие свою ответственность в соответствии с требованиями законодательства об оценочной деятельности.

**Существенность** представляет собой степень влияния информации, допущений, ограничений оценки и проведенных расчетов на результат оценки. Существенность может не иметь количественного измерения. Для определения уровня существенности требуется профессиональное суждение в области оценочной деятельности. В процессе оценки уровень существенности может быть определен в том числе для информации, включая исходные данные (характеристики объекта оценки и его аналогов, рыночные показатели); проведенных расчетов, в частности, в случаях расхождений результатов оценки, полученных в рамках применения различных подходов и методов оценки; допущений и ограничений оценки. Существенность зависит в том числе от цели оценки.

**Отчет об оценке объекта оценки** - документ, содержащий профессиональное суждение оценщика относительно итоговой стоимости объекта оценки, сформулированное на основе собранной информации, проведенного анализа и расчетов в соответствии с заданием на оценку. Отчет об оценке может состоять из нескольких частей, в одной или в разной форме - как на бумажном носителе, так и в форме электронного документа.

**Пользователями результата оценки**, отчета об оценке могут являться заказчик оценки и иные лица в соответствии с целью оценки.

К **объектам оценки** относятся объекты гражданских прав, в отношении которых законодательством Российской Федерации установлена возможность их участия в гражданском обороте.

**Дата определения стоимости объекта оценки (дата проведения оценки, дата оценки)** – это дата, по состоянию на которую определена стоимость объекта оценки.

При осуществлении оценочной деятельности в соответствии с федеральными стандартами оценки определяются **следующие виды стоимости**:

- 1) рыночная стоимость;
- 2) равновесная стоимость;
- 3) инвестиционная стоимость;
- 4) иные виды стоимости, предусмотренные ФЗ от 29 июля 1998 г. N 135-ФЗ "Об оценочной деятельности в Российской Федерации".

**Рыночная стоимость** объекта оценки (далее - рыночная стоимость) - наиболее вероятная цена, по которой данный объект оценки может быть отчужден на открытом рынке в условиях конкуренции, когда стороны сделки действуют разумно, располагая всей необходимой информацией, а на величине цены сделки не отражаются какие-либо чрезвычайные обстоятельства, то есть когда:

- 1) одна из сторон сделки не обязана отчуждать объект оценки, а другая сторона не обязана принимать исполнение;
- 2) стороны сделки хорошо осведомлены о предмете сделки и действуют в своих интересах;
- 3) объект оценки представлен на открытом рынке посредством публичной оферты, типичной для аналогичных объектов оценки;
- 4) цена сделки представляет собой разумное вознаграждение за объект оценки и принуждения к совершению сделки в отношении сторон сделки с чьей-либо стороны не было;
- 5) платеж за объект оценки выражен в денежной форме.

Рыночная стоимость основана на предположении о сделке, совершаемой с объектом на рынке между гипотетическими участниками без влияния факторов вынужденной продажи после выставления объекта в течение рыночного срока экспозиции типичными для подобных объектов способами. Рыночная стоимость отражает потенциал наиболее эффективного использования объекта для участников рынка. При определении рыночной стоимости не учитываются условия, специфические для конкретных сторон сделки, если они не доступны другим участникам рынка.

**Равновесная стоимость** представляет собой денежную сумму, за которую предположительно состоялся бы обмен объекта между конкретными, хорошо осведомленными и готовыми к сделке сторонами на дату оценки, отражающая интересы этих сторон. Равновесная стоимость, в отличие от рыночной, отражает условия совершения сделки для каждой из сторон, включая преимущества и недостатки, которые каждая из сторон получит в результате сделки. Поэтому при определении равновесной стоимости необходимо учитывать предполагаемое сторонами сделки использование объекта и иные условия, относящиеся к обстоятельствам конкретных сторон сделки.

**Инвестиционная стоимость** - стоимость объекта оценки для конкретного лица или группы лиц при установленных данным лицом (лицами) инвестиционных целях использования объекта оценки. Инвестиционная стоимость не предполагает совершения сделки с объектом оценки и отражает выгоды от владения объектом. При определении инвестиционной стоимости необходимо учитывать предполагаемое текущим или потенциальным владельцем использование объекта, синергии и предполагаемый полезный эффект от использования объекта оценки, ожидаемую доходность, иные условия, относящиеся к обстоятельствам конкретного владельца.

**Ликвидационная стоимость** - расчетная величина, отражающая наиболее вероятную цену, по которой данный объект оценки может быть отчужден за срок экспозиции объекта оценки, меньший типичного срока экспозиции объекта оценки для рыночных условий, в условиях, когда продавец вынужден совершить сделку по отчуждению имущества.

При проведении оценки используются **сравнительный, доходный и затратный подходы**. При применении каждого из подходов к оценке используются различные методы оценки. Оценщик может применять методы оценки, не указанные в федеральных стандартах оценки, с целью получения наиболее достоверных результатов оценки. Оценщик может использовать один подход и метод оценки, если применение данного подхода и метода оценки приводит к наиболее достоверному результату оценки с учетом доступной информации, допущений и ограничений проводимой оценки.

## 2. Описание объекта оценки с приведением ссылок на документы, устанавливающие их количественные и качественные характеристики

### 2.1. Перечень документов, устанавливающих количественные и качественные характеристики объекта оценки.

1. Выписка из ЕГРН о характеристиках объекта недвижимости на нежилое здание
2. Выписка из ЕГРН об основных характеристиках и зарегистрированных правах на объект недвижимости на земельный участок
3. Технические паспорта на нежилое здание бани и котельной, составленный Жигулевским филиалом ГУП ЦТИ по состоянию на 2005г.
4. Технический план

### 2.2. Описание объектов оценки.

#### Баня

Таблица 2-3

Год постройки	1965
Местоположение	Самарская обл., г.о.Жигулевск, с.солнечная Поляна, ул.4-я линия
Общая площадь, кв.м.	159,3
<b>Элементы здания</b>	<b>Материалы конструктивных элементов</b>
<i>Фундамент</i>	Бутовый ленточный
<i>Стены и перегородки</i>	Кирпичные
<i>Перекрытия</i>	Ж/бетонное
<i>Кровля</i>	Шиферная
<i>Полы</i>	Плиточные, цементные
<i>Оконные проемы</i>	Двойные деревянные
<i>Дверные проемы</i>	Деревянные
<i>Внутренняя отделка</i>	Штукатурка, побелка
<i>Инженерные коммуникации</i>	Электроснабжение, отопление, водопровод, вентиляция, канализация

#### Котельная

Таблица 2-4

Год постройки	1965
Местоположение	Самарская обл., г.о.Жигулевск, с.солнечная Поляна, ул.4-я линия
Площадь застройки, кв.м.	364,3
<b>Элементы здания</b>	<b>Материалы конструктивных элементов</b>
<i>Фундамент</i>	Бутовый ленточный
<i>Стены и перегородки</i>	Кирпичные
<i>Перекрытия</i>	Ж/бетонное
<i>Кровля</i>	Шиферная
<i>Полы</i>	Цементные
<i>Оконные проемы</i>	Двойные деревянные
<i>Дверные проемы</i>	Деревянные
<i>Внутренняя отделка</i>	Штукатурка, побелка
<i>Инженерные коммуникации</i>	Электроснабжение, отопление, водопровод, вентиляция, канализация

Состояние объекта оценки:

Фундамент: Трещины в цоколе, развитие трещин в стенах здания

Стены: Выветривание швов, ослабления кирпичной кладки стен, отклонение от вертикали и выпучивание стен

Поражение древесины гнилью, расслоение древесины, скалывание в узлах соединений балок

Отслоение покрытия от основания пола, отсутствие частей покрытия, отсутствие оконных рам и разрушение оконных проемов, дверные проемы частично разрушены

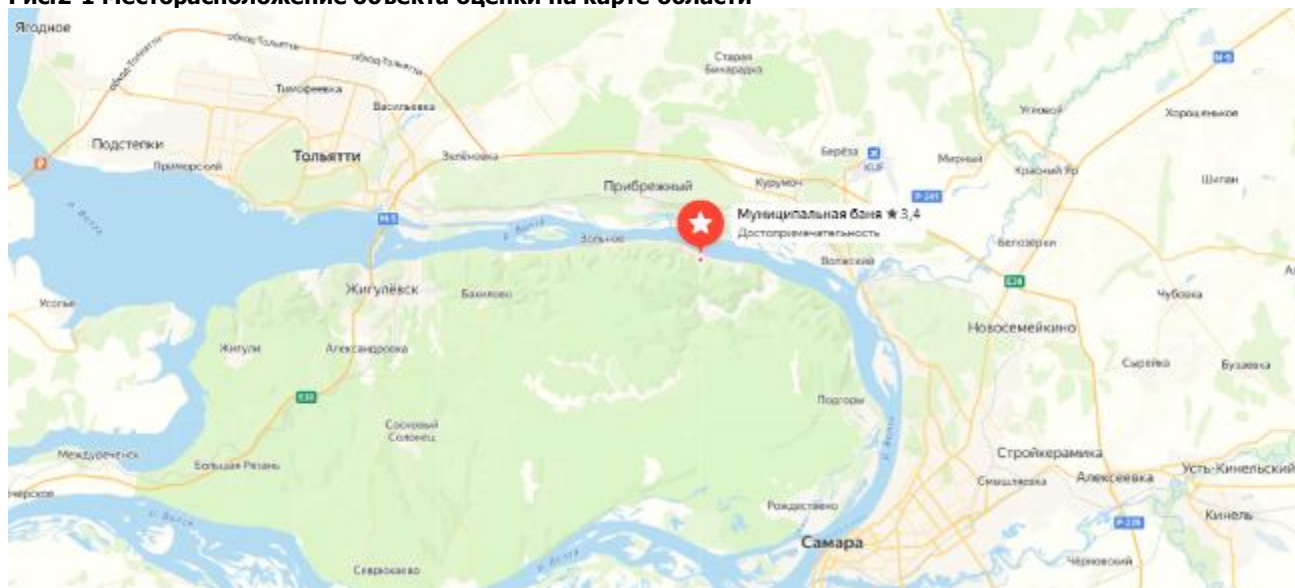
Состояние инженерных коммуникаций: не удовлетворительное

**Таблица 2-6 Характеристика земельного участка**

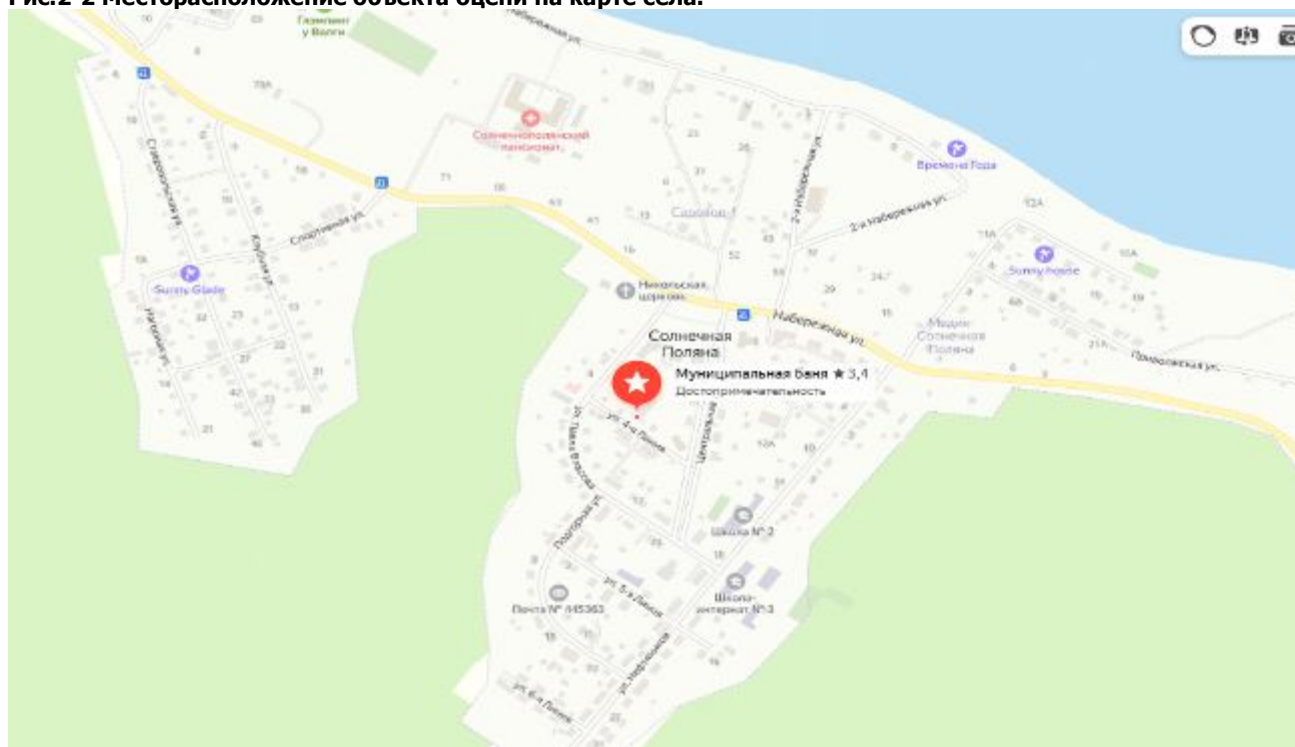
<b>Адрес</b>	Самарская обл., г.о.Жигулевск, с.солнечная Поляна, ул.4-я линия
<b>Кадастровый номер</b>	63:02:0403012:1868
<b>Правоудостоверяющие документы</b>	Выписка из ЕГРН от 09.01.2025г., выданная Управлением Федеральной службой государственной регистрации, кадастра и картографии по Самарской области
<b>Собственник земельного участка</b>	Муниципальное образование г.Жигулевск
<b>Вид права</b>	Право собственности
<b>Категория земель</b>	Земли населенных пунктов
<b>Разрешенное использование</b>	для котельной №18 с баней
<b>Площадь общая</b>	1152 кв.м.
<b>Кадастровая стоимость<sup>1</sup></b>	673 228,80
<b>Обременения земельного участка</b>	Не установлены

### 2.3. Описание местоположения объекта оценки

**Рис.2-1 Месторасположение объекта оценки на карте области**

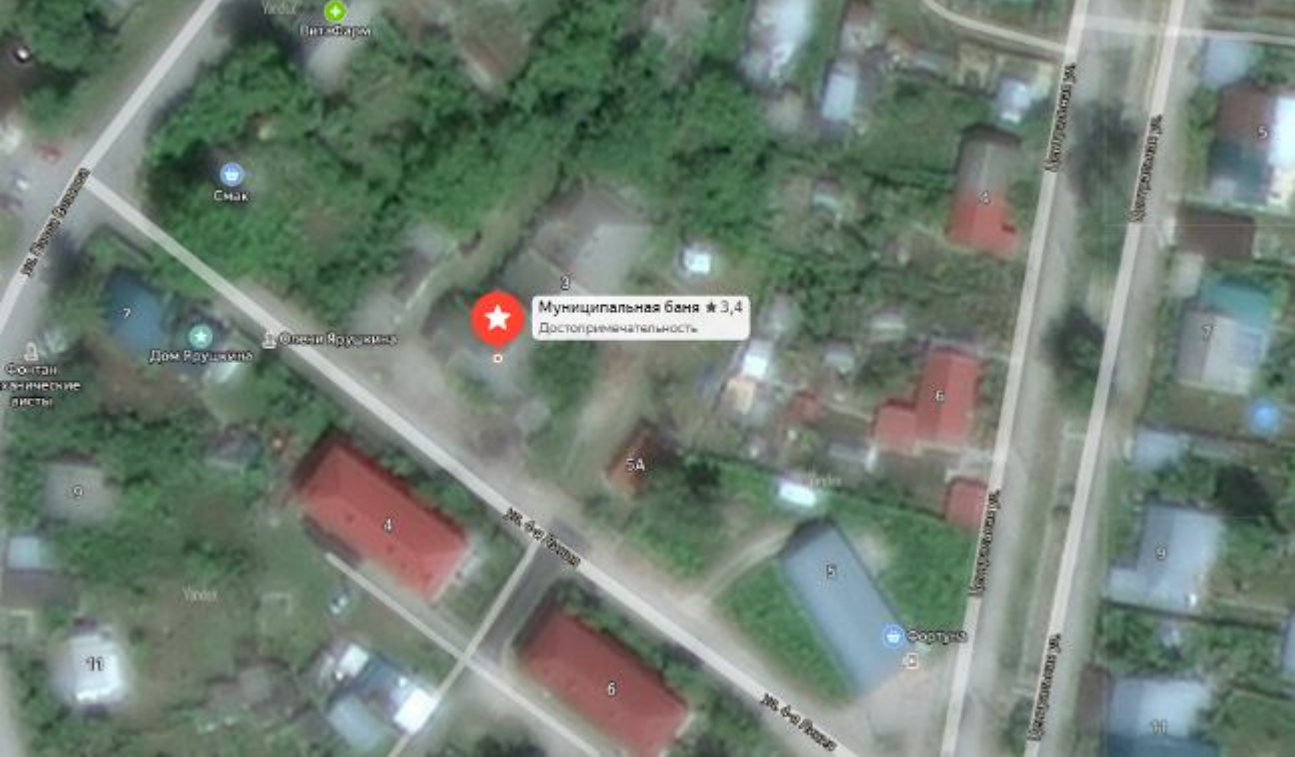


**Рис.2-2 Месторасположение объекта оценки на карте села.**



<sup>1</sup> Источник: <https://pkk.rosreestr.ru/>

Рис.2-3 Аэрографический снимок объекта оценки



2.4 Описание имущественных прав на Объект оценки

Объект оценки представляет собой недвижимое имущество. Правовые признаки разграничения между движимым и недвижимым имуществом изложены в статье 130 Гражданского кодекса РФ: «К недвижимым вещам (недвижимое имущество, недвижимость) относятся земельные участки, участки недр, обособленные водные объекты и все, что прочно связано с землей, то есть объекты, перемещение которых без соразмерного ущерба их назначению невозможно, в том числе леса, многолетние насаждения, здания, сооружения. К недвижимым вещам относятся также подлежащие государственной регистрации воздушные и морские суда, суда внутреннего плавания, космические объекты».

Таблица 5. Описание имущественных прав на Объект оценки

Параметр	Значение
Имущественные права на объект	Собственность
Правообладатель (-ли)	Муниципальная собственность

Источник: данные предоставленных документов, см.Приложение

2.5. Выводы по результатам проверки соответствия параметров объекта, указанных в технических и правоустанавливающих документах, фактическим данным по результатам осмотра

Таблица 6. Выводы по результатам проверки

1. Анализ представленных документов и результаты осмотра позволяют сформировать объективное мнение об объекте оценки, в том числе о его идентификации, местоположении, технических параметрах, износе и устареваниях.
2. Осуществленная проверка соответствия параметров объекта, указанных в документах, предоставленных Заказчиком, фактическим данным по результатам осмотра показала: <ul style="list-style-type: none"><li>• Соответствуют правоустанавливающим документам;</li><li>• Соответствует техническим документам.</li></ul>
3. Объект оценки идентифицирован как объект недвижимости.
4. Адресные данные, указанные в документах, соответствуют фактическому местонахождению.
5. Функциональное назначение объекта – баня с котельной. В ходе осмотра было установлено, что текущее использование объекта: не используется.
6. Техническое состояние объекта неудовлетворительное, «аварийное».
7. Площадь осматриваемого объекта соответствует порядку данных о площади, отраженных в правоустанавливающей и технической документации.
8. Планировка объекта оценки соответствует технической документации.
9. По результатам анализа представленных документов Оценщик делает вывод о достаточности необходимых документов, позволяющих установить количественные и качественные характеристики объекта.

Примечание: Оценщик использует следующую градацию состояния зданий (Источник: "Оценка недвижимости" А.Г. Грязновой и М.А. Федотовой, Москва, "Финансы и статистика", 2003 г.):  
«Отличное»- здание новое, построенное (реконструированное или в котором произведен капитальный ремонт) не более 10 лет назад. Повреждений и деформаций нет. Нет также следов устранения дефектов.  
«Нормальное»- здание, построенное (реконструированное или в котором произведен капитальный ремонт) более 10 лет назад. Повреждений и дефектов, в том числе и искривлений, нет. Имеются местами следы различных ремонтов, в том числе небольших трещин в простенках и перемычках.  
«Удовлетворительное»- здание, построенное (реконструированное или в котором произведен капитальный ремонт) более 10 лет назад. Имеется много следов ремонтов, трещин и участков наружной отделки. Имеются места искривлений горизонтальных линий и следы их ликвидации. Износ кладки стен характеризуется трещинами между блоками.



«Аварийное» - Имеются открытые трещины различного происхождения, в том числе от износа и перегрузки кладки поперек кирпичей. Большое искривление горизонтальных линий и местами отклонение стен от вертикали.  
«Непригодное» - здание в опасном состоянии. Участки стен разрушены, деформированы в проемах. Трещины по перемычкам, простенкам и по всей поверхности стен. Возможны большие искривления горизонтальных линий и выпучивание стен.

### **3. Анализ рынка объекта оценки, ценообразующих факторов, а также внешних факторов, влияющих на его стоимость**

В разделе анализа рынка объекта оценки и других внешних факторов рассматриваются следующие разделы:

- *Макроэкономический анализ*
- *Анализ влияния общей политической и социально-экономической обстановки в регионе расположения объекта оценки.*
- *Определение сегмента рынка, к которому принадлежит объект оценки.*
- *Анализ фактических данных о ценах сделок и предложений с объектами недвижимости из сегмента рынка, к которому может быть отнесен объект оценки*
- *Анализ основных фактов, влияющих на спрос, предложения и цены сопоставимых объектов*
- *Анализ наиболее эффективного использования объекта оценки*

Результатом анализа рыночной ситуации является позиционирование объекта оценки на рынке с выводами о типичном покупателе, среднерыночном периоде экспозиции недвижимости данного типа на открытом рынке, вероятном характере использовании объекта.

#### **1. Анализ рынка объекта оценки, ценообразующих факторов, а также внешних факторов, влияющих на его стоимость.**

Поскольку объектом оценки является недвижимое имущество коммерческого назначения, согласно п. 11 Раздела V Федерального стандарта оценки №7 «Оценка недвижимости (ФСО № 7)» оценщиком принято решение для целей настоящей оценки проанализировать:

- влияние общей политической и социально-экономической обстановки в стране и регионе расположения объекта оценки на рынок оцениваемого объекта, в том числе тенденций, наметившихся на рынке в период, предшествующий дате оценки;

- рынок коммерческой недвижимости Самарской области.

- **Анализ макроэкономических условий развития рынка недвижимости, в том числе тенденций, наметившихся на рынке в период, предшествующий дате оценки**

2024 год стал годом значительных изменений для экономики России, особенно в контексте ключевой ставки, цен на продукты, недвижимости и условий по ипотеке. Экономика пережила ряд потрясений, которые оказали глубокое влияние на ее развитие. Конфликт на территории Украины, продолжение санкций и общая нестабильность вызвали серьезные проблемы у бизнеса и потребителей.

Правительство РФ предприняло ряд шагов для смягчения последствий санкций: увеличило расходы на импортозамещение, поддержало отечественные компании и попыталось переориентировать торговлю с западных рынков на альтернативные направления. Эти меры помогли несколько снизить зависимость России от Запада, но до полной самодостаточности еще далеко.

#### **Безудержный рост**

В течение года Центральный банк России неоднократно пересматривал ключевую ставку в попытке стабилизировать экономическую ситуацию и контролировать инфляцию. В начале года ставка составляла 16%, но к концу года взлетела до рекордного 21%. Большинство экспертов ожидали очередного повышения на декабрьском заседании ЦБ, но регулятор удивил всех, оставив «ключ» на прежнем уровне. Тем не менее заметное увеличение ставки имело важное значение для экономики страны, прямым образом влияя на кредитование, инвестиции и потребительские расходы.

Цены на продукты продолжали расти в 2024 году, что стало значительным бременем для многих российских семей. Основными факторами роста цен стали инфляция, удорожание импортируемых товаров и увеличение затрат на производство. В частности, заметно выросли цены на мясо, молочные продукты, овощи и корнеплоды. В Новосибирской области картошка за год подорожала на 92%, сливочное масло — на 37%.

#### **Недвижимость и ипотека**

Рынок недвижимости также претерпел существенные изменения. Цены на жилье продолжали расти, особенно в крупных городах. В то же время, условия ипотечного кредитования становились все более неподъемными для населения из-за повышения ключевой ставки.

Рост ставок по ипотечным кредитам до сумасшедших 28-30% привел к снижению доступности жилья. Многие россияне отложили покупку недвижимости в ожидании стабилизации рынка и улучшения экономических условий, переключаясь в съемные квартиры. На фоне этого многие эксперты начали предрекать крах строительного рынка в России, а застройщики начали задумываться о внедрении лизинга жилья.

#### **Тенденции на рынке недвижимости**

За период январь – июнь 2024 года в среднем по РФ отмечен рост цен недвижимости:

- новых квартир - на 7,0%,
- квартир вторичного рынка – на 6,0%,
- индивидуальных домов – на 12,0%,
- земельных участков для жилищного строительства – на 5,0%.
- торговых помещений и зданий – на 10,0%,
- административных помещений и зданий – на 8,0%,
- складских помещений и зданий – на 10,0%,
- производственных помещений и зданий – на 11,0%.

По данным Росреестра, за январь-июнь 2024 года заключено 439735 договоров участия в долевом строительстве нового жилья, что на 18 % больше, чем за тот же период 2023 года. Рост рынка новостроек был обусловлен началом восстановления роста экономики и доходов населения, льготными ипотечными программами, долгосрочными программами комплексного развития территорий и программами строительства новой инженерной инфраструктуры на фоне обесценивания рубля и общего роста цен практически на все товары. Рынок вторичного жилья в части спроса и ценообразования ориентируется на рынок новостроек и также растёт. Вместе с тем, отмечается тренд на отставание от «первички» в связи с тем, что основная масса потенциальных покупателей (в основном это молодежь) больше ориентируется на новое жильё с привлечением государственных ипотечных программ. Кроме того, здания старой постройки часто устарели в части архитектуры и планировки, в части функциональных свойств, подверглись неустраняемому физическому износу, что естественно отражается в снижении спроса на квартиры старого фонда. Рынок коммерческой недвижимости достаточно стабилен, наметился тренд на активизацию. На фоне структурных изменений в экономике и роста макроэкономических показателей наблюдается активизация рынка в отраслях импортозамещения. Развивается оптовая и розничная торговля, сфера общественного питания, сфера услуг. Следовательно, растёт спрос на объекты недвижимости этих сфер бизнеса. Остается стабильно активным рынок складской недвижимости. Со строительством новых автомагистралей и инфраструктуры развивается складское строительство новых территорий. Рынок земельных участков достаточно стабилен и развивается в категории земель населенных пунктов: для жилищного строительства: многоквартирного строительства, индивидуального жилья, дачного и садового строительства. Востребованы земли на узловых местах: для розничной торговли, для автосервиса, для сетевых автозаправочных станций, в пригородах - для качественных современных складов. Эти направления бизнеса недостаточно развиты и имеют большую перспективу. Участки для других целей пока мало востребованы, за исключением участков, выбранных для комплексного развития территорий в рамках реализации государственных программ развития. Ожидают своей перспективы участки в пригородах, обеспеченные энергией и другими коммуникациями, для размещения промышленного и сельскохозяйственного производства, крупных логистических центров.

**ВВП** закончил 2024 год с большим ростом. Экономика неуверенно тормозила в четвертом квартале

Рост российской экономики в 2024 году после всех досчетов Росстата окажется, скорее всего, довольно высоким — больше 4%. Между тем к концу четвертого квартала внутригодовые темпы роста, похоже, все-таки обнулились, а ожидания домохозяйств — заметно ухудшились: грядущее «охлаждение» постепенно становится мейнстримом восприятия экономической ситуации.

Хотя годовые темпы роста экономики в конце 2024 года повысились (до 3,6% в ноябре с 3,2% в октябре, по оценке Минэкономики), с учетом сезонности месяц к месяцу ВВП не увеличивался ни в октябре (плюс 0,1%), ни в ноябре (0%), считают в этом министерстве, оценивая годовой рост на уровне 4% за 11 месяцев прошедшего года. Во втором-третьем кварталах экономика в среднем за месяц расширялась почти на 0,5% — таким образом, торможение очевидно. В декабре по сравнению с ноябрем 2024 года, судя по динамике композитного индекса PMI, динамика экономики была чуть ниже ноябрьской.

Структура роста экономики к четвертому кварталу также заметно изменилась.

Кварталом ранее, по данным [Росстата](#), ее рост на 3,1% в годовом выражении с точки зрения использования ВВП (данные о внешней торговле закрыты, и можно говорить лишь о внутреннем спросе) в значительной мере поддерживало расширение частного (на 6,5% против 6,1% во втором квартале) и государственного (4,5% против минус 0,2%) потребления, а также значительное накопление основного капитала (10,1% против 7,2% соответственно) на фоне снижения запасов. В четвертом же квартале потребительский спрос постепенно стабилизировался (по оценке Минэкономики, все траты на потребление домохозяйств в ноябре с учетом сезонности к октябрю выросли на 0,1% после снижения на 0,4% в октябре), Инвестиционная активность же оставалась повышенной, как и госрасходы. «В сентябре резко подскочил импорт грузовиков (достигнув рекорда за всю историю наблюдений) перед октябрьским повышением утильсбора. В октябре неожиданно подросло предложение базовых строительных материалов», — констатировали аналитики ЦМАКП, отмечая, впрочем, что с учетом ставки Банка России, резко снизившей стимулы к инвестициям, «осеннее повышение индекса вряд ли следует рассматривать как устойчивое».

Ноябрьские данные Росстата также фиксируют разворот вверх строительства и грузоперевозок, особенно железными дорогами. Реальные зарплаты в октябре также продолжали уверенно расти — на 7,2% против 8,4% в сентябре 2024 года на фоне исторически низкой безработицы в 2,3%. «Отношение вакансий к зарегистрированным безработным развернулось вверх после октябрьского снижения. Свободная рабочая сила в экономике не появилась», — констатируют аналитики Telegram-канала «Твердые цифры».

Между тем свежее исследование Института экономики РАН «Уровень жизни населения регионов России» показывает, что быстрый рост доходов в 2023—2024 годах всего лишь компенсировал их отставание в 2014—2022 годах. Покупательная способность населения по потребительским расходам, измеренная в наборах потребительской корзины, составляла в 2014 году три корзины, а по итогам 2023 года — 2,92. К уровню 2014 года показатель, вероятно, вернется по итогам 2024 года.



	Январь-сентябрь 2024 г.	В % к январь-сентябрю 2023 г.	Справочно январь-сентябрь 2023 г. в % к январь-сентябрю 2022 г.
Валовой внутренний продукт, млрд рублей	139 100,4 <sup>1)</sup>	104,2	103,2
Инвестиции в основной капитал, млрд рублей	23 984,7	108,6	110,5
Реальные располагаемые денежные доходы		108,6 <sup>2)</sup>	105,2
1) Первая оценка. 2) Оценка.			

	Ноябрь 2024 г.	В % к		Январь- ноябрь- 2024 г. в % к январь- ноябрю 2023 г.	Справочно		
		ноябрю 2023 г.	октябрю 2024 г.		ноябрь 2023 г. в % к ноябрю 2022 г.	октябрю 2023 г.	январь- ноябрь 2023 г. в % к январь- ноябрю 2022 г.
Индекс выпуска товаров и услуг по базовым видам экономической деятельности		103,7	96,0	104,6	105,8	95,8	105,5
Индекс промышленного производства		103,7	100,0	104,3	105,1	101,1	104,2
Продукция сельского хозяйства, млрд рублей	689,3	98,2	49,1	97,4	75,4	44,2	100,1
Ввод в действие жилых домов, млн м <sup>2</sup> общей площади жилых помещений	6,3	89,5	97,8	100,7	128,9	108,5	100,0
Грузооборот транспорта, млрд т-км	478,0	102,1	102,1	100,1	101,5	96,4	99,3
в том числе железнодорожного транспорта	214,1	98,6	104,9	94,8	97,9	97,4	100,6
Оборот розничной торговли, млрд рублей	4 809,3	106,0	98,1	107,4	110,6	97,3	107,7
Объем платных услуг населению, млрд рублей	1 489,7	102,5	98,7	103,4	106,2	99,7	106,6
Индекс потребительских цен		108,9	101,4	108,4	107,5	101,1	105,7
Индекс цен производителей промышленных товаров		103,9	101,0	112,5	121,9	99,9	102,7
Общая численность безработных (в возрасте 15 лет и старше), млн человек	1,8	80,4	102,5	79,9	80,1 <sup>3)</sup>	100,4	80,2 <sup>3)</sup>
Численность официально зарегистрированных безработных (по данным Роструда), млн человек	0,3	67,3	98,8	71,8	75,7	100,5	76,0
3) Данные пересчитаны с учетом итогов ВВП-2020.							

### 3.1.2. Прогнозы развития РФ на 2024 год и на плановый период 2025 и 2026 годов

Основные параметры сценарных условий прогноза социально-экономического развития Российской Федерации на 2024 год и на плановый период 2025 и 2026 годов сформированы Минэкономразвития РФ в базовом варианте.

Базовый вариант развития описывает наиболее вероятный сценарий развития российской экономики с учетом относительно оптимистичных изменений внешних условий.

С момента подготовки Прогноза социально-экономического развития Российской Федерации в сентябре 2022 года экономика развивалась лучше ожиданий, заложенных в Прогноз. Сокращение ВВП за 2022 год составило всего 2,1% за счет адаптации бизнеса к новым вызовам, мер по поддержке экономики, оперативно принятых Правительством Российской Федерации и Банком России, а также стабильной макроэкономической ситуации и запаса прочности, накопленного за прошедшие годы.

#### Оценка развития ситуации в российской экономике в 2023 году

В 2023 году **нефтегазовый** экспорт сократится на 6,7% в реальном выражении, **ненефтегазовый** экспорт будет восстанавливаться за счет переориентации поставок в дружественные и нейтральные страны.

**Импорт товаров в 2023 году также будет восстанавливаться (прирост в реальном выражении составит 7,4% после сокращения на 16,9% за 2022 год).**

**Сальдо торгового баланса снизится до 7,4% ВВП после 13,5% ВВП в 2022 году.**

**Курс рубля** на конец 2023 год составит 76,8 руб. за долл. США, среднегодовой курс составит 76,5 руб. за доллар США (67,5 в 2022 году), что соответствует прогнозу изменения платежного баланса.

**Инфляция** в конце 2023 года составит 5,3% декабрь к декабрю 2022 года.

В 2023 году ожидается увеличение **номинальных заработных плат** на уровне 10,9%, что при низкой инфляции обеспечит реальный рост на 5,4%. Рост **реальных располагаемых доходов** населения оценивается на уровне 3,4%, в том числе за счет социальных выплат населению, предпринимательских доходов, прочих доходов.

До конца текущего года ожидается сохранение стабильной ситуации на рынке труда (уровень **безработицы** составит 3,5% рабочей силы).

Постепенному восстановлению потребительского спроса будет способствовать рост денежных доходов населения и снижение нормы сбережений (с 8,4 в 2022 году до 7,0 в 2023 году). В результате в 2023 году ожидается рост **оборота розничной торговли** на 5,3%, **объема платных услуг населению** на 3,5 процента.

Прирост **инвестиций в основной капитал в 2023 году** составит 0,5% относительно высокой базы 2022 года, когда инвестиции увеличились на 4,6% во многом за счет расходов федерального бюджета на крупные инфраструктурные проекты. В 2023 году ожидается постепенное восстановление инвестиционной активности в обрабатывающих отраслях, в том числе за счёт восстановления инвестиционного импорта в результате преодоления внешнего санкционного давления, реализации программ по импортозамещению и переориентации импортных поставок на дружественные и нейтральные страны. Рост инвестиций ожидается за счет увеличения инвестиционной активности частного бизнеса, в том числе благодаря реализуемым Правительством Российской Федерации мерам поддержки, направленным на покрытие возможных рисков предпринимателей. Росту инвестиций также продолжит способствовать реализация крупных федеральных проектов, прежде всего, в транспортно-логистическом комплексе.

В результате **российская экономика** в 2023 году вырастет на 1,2 процента. Драйвером такого роста станет внутренний спрос, в том числе в условиях реализации программ импортозамещения, а именно наращивания производства отечественных товаров и услуг. В отраслевом разрезе ожидается восстановительный рост обрабатывающей промышленности, а также сохранение высокого темпа роста строительства.

#### **Среднесрочный прогноз на 2024-2026 годы**

В базовом варианте среднесрочная траектория развития российской экономики также определяется внутренним спросом, как потребительским, так и инвестиционным.

**Нефтегазовый экспорт** в 2024-2026 годах будет расти со средним темпом 2,9% в год в реальном выражении. При этом **нефтегазовый экспорт** будет расти опережающими темпами (в среднем на 4,1% в год).

Рост **импорта товаров** в среднесрочной перспективе замедлится до 2,4-2,5% в год в 2025-2026 годах в условиях реализации программ по импортозамещению и увеличения локализации производства на территории России.

**Сальдо торгового баланса** в 2024 году составит 6,9% ВВП, к 2026 году снизится до 5,9% ВВП.

**Среднегодовой курс рубля** в рамках базового сценария постепенно ослабляется: до 76,8 руб. за доллар в 2024 году и 78,8 руб. за доллар в 2026 году.

**Инфляция** в условиях завершения перестройки производственно-логистических цепочек выйдет на целевой уровень Банка России 4% уже в 2024 году и сохранится на этом уровне в 2025-2026 годах.

Восстановительный рост **ВВП** в 2024 году составит 2,0%, далее рост ускорится до 2,8% в 2026 году, что будет обеспечено в основном внутренним спросом. Потребительский спрос будет расти стабильным темпом около 3,6% в год. Рост инвестиционного спроса будет ускоряться с 3,2% в 2024 году до 4,5% в 2026 году.

**Таблица 3.1.5 Основные показатели базового среднесрочного прогноза социально-экономического развития РФ до 2026 года**

<b>Показатели</b>	<b>2022</b>	<b>2023</b>	<b>2024</b>	<b>2025</b>	<b>2026</b>
Цена на нефть марки Brent, долл. США за баррель	98,7	80,7	75,7	71,9	70,6
Курс доллара среднегодовой, руб. за долл. США	67,5	76,5	76,8	77,6	78,8
Индекс потребительских цен на конец года, в % к декабрю	111,9	105,3	104,0	104,0	104,0
Валовой внутренний продукт, %	97,9	101,2	102,0	102,6	102,8
Инвестиции в основной капитал, %	104,6	100,5	103,2	103,7	104,5
Промышленное производство, %	99,4	100,2	102,5	102,9	103,0
Реальные располагаемые доходы населения, %	99,0	103,4	102,6	102,6	102,7
Реальная заработная плата, %	99,0	105,4	102,8	102,8	102,5
Оборот розничной торговли, %	93,3	105,3	103,5	103,5	103,6
Экспорт товаров, млрд долл. США	588,3	465,9	484,0	496,2	505,1
Импорт товаров, млрд долл. США	244,6	233,8	251,6	264,0	277,1

*Источник: Росстат, ФТС России, расчеты Минэкономразвития России*

#### **3.1.3. Основные выводы**

В целом, экономические итоги 2024 года в России были неоднозначными. Восстановление идёт, но инфляция и внешняя изоляция остаются серьезными проблемами. В предстоящие годы российская экономика столкнется со сложными задачами по обеспечению устойчивого экономического роста, снижению инфляции и интеграции в мировую экономику в условиях продолжающихся внешних вызовов.

- Рост ВВП по итогам 2024 года может составить до 4%, [ожидают](#) российские власти. В третьем квартале экономика, согласно первой [оценке](#) Росстата, выросла на 3,1%, замедляясь в течение года (в первом квартале рост был 5,4%).
- Инфляция с начала года по 23 декабря составила 9,5%, оценило Минэкономразвития на основе данных Росстата. Оценка инфляции за полный год станет известна в середине января. Президент Владимир Путин в ходе прямой линии 19 декабря [говорил](#), что инфляция, по данным ЦБ, достигла 9,2–9,3%, что является «тревожным сигналом». Целевым уровнем для российского ЦБ является рост цен на 4% в год.



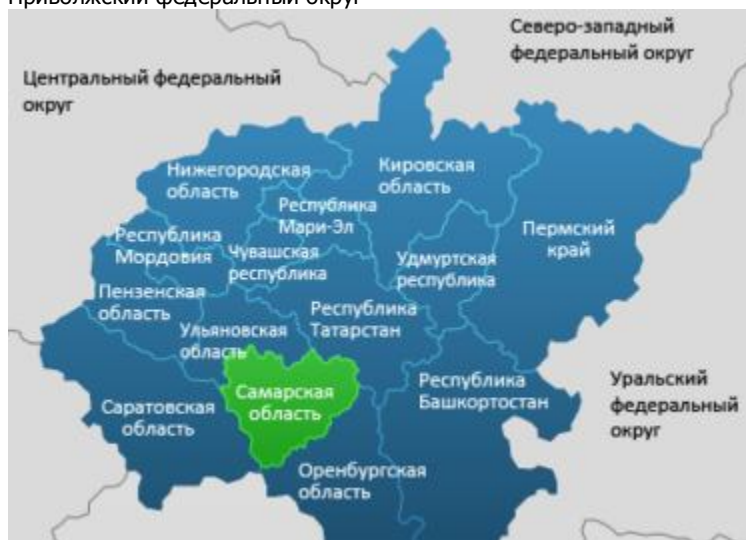
- Безработица сохраняется на рекордно низком уровне: по состоянию на ноябрь (последние данные Росстата) она составила 2,3%. Реальные заработные платы в январе—октябре 2024 года увеличились на 8,9% по сравнению с тем же периодом годовой давности.

Источники информации: <https://ngs.ru/text/economics/2025/01/08/74912339/>, <https://fingeniy.com/finansovo-ekonomicheskie-itogi-2024-goda-v-rossii/>, <https://finance.mail.ru/2025-01-09/vvp-zakonchil-2024-god-s-bolshim-rostom-ekonomika-neuverenno-tormozila-v-chetvertom-64364032/>

### 3.2. Анализ влияния общей политической и социально-экономической обстановки в регионе расположения объекта оценки

#### Географическое положение

Самарская область расположена в юго-восточной части европейской территории России в среднем течении реки Волги. Занимает площадь 53,6 тыс. кв. км. Приволжский федеральный округ

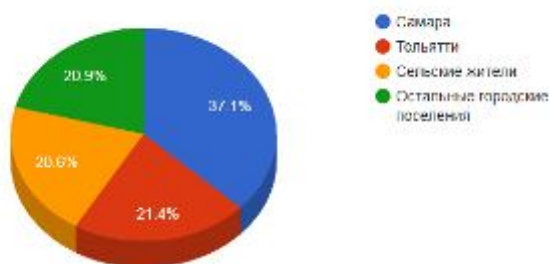


#### Население

Численность населения региона по состоянию на начало 2024 года (по данным СамараСтат) составила 3127,8 тыс. человек – 2,1% населения России и 11% населения Приволжского федерального округа. По численности населения Самарская область занимает 11 место среди регионов России и 3 место среди регионов Приволжского федерального округа. Областной центр – городской округ Самара с численностью населения 1159,0 тыс. человек (на 01.01.2024).

Самарская область является высокоурбанизированным регионом, большинство ее граждан проживают в городской местности (79,4% от численности населения области). На территории Самарской области находится уникальная двухядерная Самарско-Тольяттинская агломерация, в которой проживает более 86% населения области.

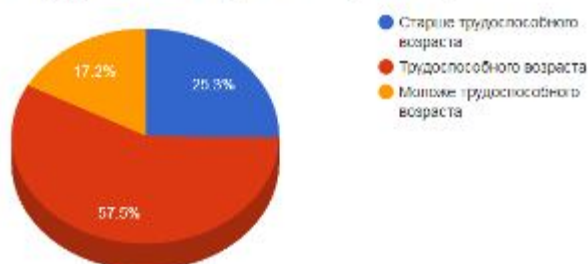
Население Самарской области по месту проживания (на 01.01.2024)



Самарская область – многонациональный регион, где преобладает русское население – 89,6% от общей численности населения (по данным Всероссийской переписи населения 2020 года), татары – 3,2%, чуваша – 1,6%, мордва – 1%, армяне – 0,7%, казахи – 0,5% и др.

57,5% жителей области – граждане трудоспособного возраста (на 01.01.2024), средний возраст граждан - 41,9 года (на 01.01.2023). В общей численности населения области преобладают женщины – 54,1%.

Возрастная структура населения Самарской области (на 01.01.2024)



## Занятость

Важнейшим конкурентным преимуществом Самарской области является ее кадровый потенциал. Уровень профессиональной образованности рабочей силы региона имеет стабильно высокие показатели: в ее составе 86,3% граждан имеют среднее и высшее профессиональное образование (по итогам 2023 года). По этому показателю Самарская область занимает 7 место среди всех российских регионов и 2 место в Приволжском федеральном округе.

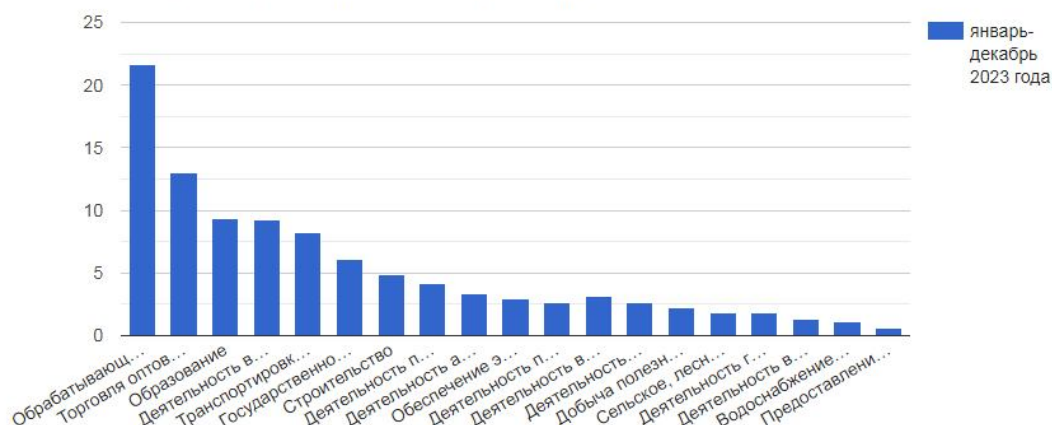
Население Самарской области отличается активной трудовой позицией: уровень занятости населения стабильно выше, чем в среднем по России и Приволжскому федеральному округу, а уровень общей безработицы, рассчитываемый по методологии Международной организации труда, устойчиво складывается на более низких отметках (8 место среди всех российских субъектов и 2 – среди регионов округа). Размеры безработицы в регионе за последние годы вышли на рекордно низкие показатели.

Таблица 3.1

Показатель	Самарская область	РФ	ПФО
Уровень занятости населения	62,5	60,8	60,2
Уровень безработицы по МОТ	2,0	3,2	2,4
Уровень зарегистрированной безработицы (на 01.01.2024)	0,45	0,57	0,43

За 2023 год на крупных и средних предприятиях области создано 11,7 тыс. рабочих мест (на 2,1 тыс. единиц больше, чем за предыдущий год). Количество высокопроизводительных рабочих мест увеличилось против 2022 года на 22,7 тыс. ед. (или на 4,4%) и составило 539,9 тыс. единиц.

Структура среднесписочной численности работников организаций Самарской области по видам экономической деятельности в 2023 году, в %



## Административный центр

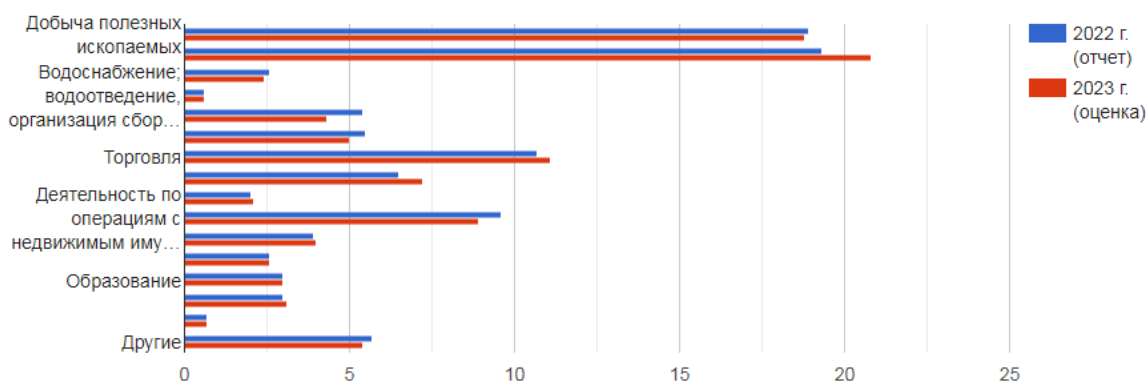
Административный центр области – городской округ Самара (1159,0 тыс. чел. на 01.01.2024). Год основания 1586-й. Крупные городские округа – Тольятти (668 тыс. чел.), Сызрань (162,4 тыс. чел.), Новокуйбышевск (98,6 тыс. чел.).

## Административно-территориальное устройство

В состав Самарской области входят 10 городов областного значения (Самара, Тольятти, Сызрань, Жигулёвск, Кинель, Новокуйбышевск, Октябрьск, Отрадный, Похвистнево, Чапаевск) и 27 районов.

Местное самоуправление на территории Самарской области осуществляется в городском округе с внутригородским делением Самара и его 9 внутригородских районах, 9 городских округах, 27 муниципальных районах, 12 городских и 284 сельских поселениях.

Динамика структуры ВРП Самарской области, в % к итогу





В 2024 году экономика Самарской области продолжает устойчивое развитие, несмотря на вызовы, обусловленные сохранением жесткого санкционного давления и напряженной геополитической обстановкой. Основные макроэкономические показатели социально-экономического развития региона демонстрируют позитивную динамику (таблица 1), при этом темпы роста большинства из них превышают среднероссийские значения. Индекс выпуска товаров и услуг по базовым видам экономической деятельности в январе – августе 2024 года составил 107,6% относительно января – августа 2023 года (по Российской Федерации – 105,2%).

**Динамика основных показателей социально-экономического развития Самарской области  
(в % к соответствующему периоду предыдущего года)**

Таблица 3.2

Наименование показателя	Значение показателя	
	2023 год	январь – август 2024 года
Индекс выпуска товаров и услуг по базовым видам экономической деятельности	109,3	107,6
Индекс промышленного производства	111,4	108,1
Индекс производства продукции сельского хозяйства	94,5	96,5 <sup>2</sup>
Индекс физического объема инвестиций в основной капитал	104,9	106,2 <sup>1</sup>
Индекс физического объема работ, выполненных по виду деятельности «Строительство»	97,4	83,2
Ввод в действие жилых домов	103,0	100,5
Индекс потребительских цен на товары и услуги (к декабрю предыдущего года)	107,5	105,6
Индекс физического объема оборота розничной торговли	112,9	109,8
Индекс физического объема платных услуг населению	104,6	103,5
Среднемесячная начисленная заработная плата одного работника	118,8	121,8 <sup>3</sup>
Реальная заработная плата	111,7	112,8 <sup>2</sup>
Реальные располагаемые денежные доходы населения	103,1	110,6 <sup>1</sup>

До конца 2024 года сохранится наращивание внутреннего спроса региональной экономики за счет роста производственной и инвестиционной активности, повышения финансовой устойчивости предприятий, увеличения ключевых показателей уровня жизни населения. Дополнительный импульс экономическому росту даст восстановление положительной динамики экспорта.

В результате в 2024 году объем ВРП в Самарской области может увеличиться на 4,5% к предыдущему году в сопоставимых ценах и составить 3 121,3 млрд. рублей, в том числе на душу населения – 1 000,9 тыс. рублей. При этом отношение ВРП на душу населения Самарской области к общероссийскому показателю составит 82,3% (в 2023 году, по оценке, – 80,5%).

Промышленный комплекс региона успешно адаптировался к сохраняющимся санкционным ограничениям.

Объем отгруженных товаров собственного производства, выполненных работ и услуг собственными силами промышленных предприятий за январь – август 2024 года сложился на уровне 1 908,3 млрд. рублей (143,8% к аналогичному периоду 2023 года). Индекс промышленного производства (далее – ИПП) по области составил 108,1% к январю – августу 2023 года (по России – 104,5%).

Основным драйвером роста выступает обрабатывающая промышленность, где ИПП за январь – август 2024 года составил 112,5% к аналогичному периоду 2023 года. Положительная динамика отмечается в отраслях, поддерживаемых внутренним спросом, обеспечивающих импортозамещение и реализацию государственного оборонного заказа.

С превышением прошлогоднего уровня развиваются отрасли, составляющие 72,4% объема обрабатывающего

<sup>2</sup> Данные за январь – июнь 2024 года.

<sup>3</sup> Данные за январь – июль 2024 года.

сектора, в том числе производство автотранспортных средств, прицепов и полуприцепов (151,4%), готовых металлических изделий (147,6%), лекарственных средств и материалов, применяемых в медицинских целях (118,9%), электрического оборудования (118,1%), напитков (111,8%), пищевых продуктов (109,3%), машин и оборудования (103,5%), резиновых и пластмассовых изделий (102%), металлургия (106,6%).

Вместе с тем санкционные ограничения продолжают оказывать сдерживающее влияние на развитие экспортно ориентированных отраслей: производство химических веществ и химических продуктов (99,9%), нефтепродуктов (97,8%). В связи с цикличностью производства снижение выпуска продукции произошло также в авиационно-космическом секторе (60,4%).

Увеличение выпуска в автомобилестроении обусловлено восстановительными тенденциями и наращиванием производственных планов автомобилестроительного завода и производителей автомобильных компонентов. В текущем году в регионе увеличено производство моделей «Лада Гранта», «Лада Нива», «Лада Веста», производятся новые комплектации автомобилей, модельный ряд дополнен «Лада Аура» – бизнес-седаном, разработанным на платформе «Лада Веста».

По итогам января – августа 2024 года произведено 285,7 тыс. автомобилей (156,6% к аналогичному периоду прошлого года), что составляет 64,7% от российского производства и 94% производства Приволжского федерального округа (далее – ПФО). В текущем году на российском рынке АО «АВТОВАЗ» реализовано 293,5 тыс. автомобилей марки «Лада» – больше, чем за восемь месяцев 2023 года<sup>4</sup>. Доля бренда на российском рынке новых легковых автомобилей составила 28%<sup>5</sup>. С учетом роста продаж легковых автомобилей в России, выпуска новых и модернизации уже производимых востребованных потребителями моделей автомобилей ИПП в автомобилестроении в целом за 2024 год может составить 124,6%.

В связи с наращиванием производства автомобилей происходит рост в смежных отраслях – ИПП в производстве электрооборудования по итогам года составит 110,2%.

Металлургические предприятия реализуют инвестиционные проекты по расширению ассортимента выпускаемой продукции, повышению ее качества и продвижению на рынках сбыта. В связи с увеличением объема произведенной продукции, реализуемой на внутреннем рынке, ИПП в отрасли по итогам года может составить 107,5%.

На ключевые показатели развития производства готовых металлических изделий значительное влияние оказывает деятельность одного из ведущих предприятий, обеспечивающего производство оборудования для атомной и космической отрасли, Министерства обороны Российской Федерации, горнометаллургических и горнообогатительных комбинатов. Предприятие обеспечено заказами и ведет работу по техническому перевооружению, модернизации имеющегося оборудования и приобретению нового. Ожидается, что ИПП в целом по отрасли за 2024 год составит 151%.

Основу вида деятельности «Производство прочих транспортных средств и оборудования» составляет авиационно-космический сектор. Производственная программа его крупнейших предприятий выполняется в соответствии с государственным оборонным заказом и в рамках работ над перспективными космическими проектами. Снижение показателей деятельности отрасли за 8 месяцев 2024 года обусловлено цикличностью производства. С учетом планов выпуска продукции на предприятиях отрасли ИПП по виду деятельности «Производство прочих транспортных средств и оборудования» в целом за 2024 год может составить 85,5%.

По итогам января – августа 2024 года замедление развития в химической промышленности в значительной степени обусловлено снижением выпуска синтетических каучуков (86,6%). При этом с начала года значительно увеличилось производство аммиака (112,2%), пластмасс в первичных формах (106,4%), жидкого мыла (121%), одноатомных спиртов (120,2%), агрохимических продуктов (инсектицидов – в 2 раза и дезинфекционных средств – в 1,2 раза). В целях увеличения экспорта химической продукции, произведенной в Самарской области, осуществляется строительство перевалочного комплекса в Краснодарском крае по перевалке аммиака и карбамида мощностью 5 млн. тонн в год.

Развитию отрасли способствует инвестиционная активность производителей ключевых химических продуктов, направленная на расширение и модернизацию производственных мощностей по выпуску карбамида, азотной кислоты, нитрата аммония. К концу года с учетом складывающихся тенденций в отрасли ожидаются околонулевые темпы роста по отношению к 2023 году.

В целом по итогам 2024 года ожидается, что по группе обрабатывающих отраслей с учетом повышенной базы прошлого года рост объемов производства может составить 109,4%.

Динамика развития добывающей промышленности оценивается с небольшим превышением уровня прошлого года (101,2% к 2023 году).

По виду деятельности «Обеспечение электрической энергией, газом и паром; кондиционирование воздуха» ИПП за январь – август 2024 года составил 109,9%, по итогам 2024 года ожидается на уровне 108,6%. Объем произведенной электроэнергии составил 14345,4 млн. кВт.ч (104,0% к январю – августу 2023 года), тепловой энергии – 23709,9 тыс. Гкал (102,6%).

По виду деятельности «Водоснабжение; водоотведение, организация сбора и утилизации отходов, деятельность по ликвидации загрязнений» ИПП за январь – август 2024 года составил 145,5%, по итогам 2024 года ожидается на уровне 135%. На значение показателя наибольшее влияние оказала динамика индекса производства по подразделу «Сбор, обработка и утилизация отходов, обработка вторичного сырья» (за январь – август 2024 года – 176,1%), доля которого по объему отгруженных товаров в данном разделе составляет 73,1%.

С учетом оценки макроэкономических факторов и складывающихся тенденций в целом по промышленности рост объемов производства в сопоставимых ценах по итогам 2024 года может составить 106,4%. Укреплению промышленного комплекса будет способствовать инвестиционная активность региональных производителей, а также реализуемые на государственном уровне меры поддержки, в том числе льготные займы фондов развития промышленности федерального и регионального уровней, государственная программа Самарской области «Развитие промышленности Самарской области и повышение ее конкурентоспособности», поддержка малого и среднего предпринимательства, функционирование преференциальных площадок и др.

<sup>4</sup> Информация официального сайта АО «АВТОВАЗ» <https://www.lada.ru/press-releases/122151>.

<sup>5</sup> Информация ООО «АВТОСТАТ» <https://www.autostat.ru/press-releases/58407/>.

Предприятия региона проводят работу по развитию внешнеторговых связей. Основными торговыми партнерами являются страны дальнего зарубежья, на долю которых в общем товарообороте приходилось 77,1%, в том числе в экспорте – 69,3%, импорте – 89%.

За первое полугодие 2024 года внешнеторговый оборот Самарской области сохранился практически на уровне показателя за аналогичный период предыдущего года (99,9% к первому полугодю 2023 года). При этом экспорт увеличился на 7,6%, импорт уменьшился на 10%. Сальдо торгового баланса сложилось положительное и по сравнению с первым полугодием 2023 года увеличилось на 72,7%.

В товарной структуре экспорта Самарской области преобладали минеральные продукты (57,1% от общего объема экспорта), продукция химической промышленности, каучук (24,6%), продовольственные товары и сельскохозяйственное сырье (6,8%).

За истекший период 2024 года экспорт продукции АПК в натуральном выражении составил 335,8 тыс. тонн (121,9% к уровню аналогичного периода 2023 года). Самарская область поставляет продукцию АПК в 43 страны, основными импортерами являются страны Центральной Азии, Иран, Турция, Китай и Беларусь. Ключевыми позициями экспорта продукции являются продукция масложировой отрасли (25,6% от общего объема экспорта в натуральном выражении), зерновые культуры (31,4%), продукция пищевой и перерабатывающей промышленности (15,6%) и прочая продукция АПК (25,9%).

В импорте товаров ведущее место занимали машины, оборудование и транспортные средства (56,9% от общего объема импорта), металлы и изделия из них (14,5%), продукция химической промышленности, каучук (11,4%), продовольственные товары и сельскохозяйственное сырье (6,5%).

В целях развития внешнеэкономических связей осуществляется активная работа по расширению деятельности экспортно ориентированных предприятий путем совершенствования механизмов развития несырьевого неэнергетического экспорта, а также адаптацией региональных компаний к новым условиям функционирования российской экономики, в первую очередь, за счет переориентации экспорта и расширения взаимодействия с контрагентами из дружественных стран.

Центр поддержки экспорта Самарской области (далее – ЦПЭ) реализует комплекс мероприятий по информационной консультационной и организационной поддержке внешнеэкономической деятельности субъектов малого и среднего предпринимательства (далее – СМСП).

За первое полугодие 2023 года ЦПЭ оказаны услуги 936 предприятиям, 37 СМСП выведены на экспорт. ЦПЭ ведется работа по реализации акселерационных программ на территории Самарской области совместно с АО «Российский экспортный центр».

С учетом сложившихся условий объем внешнеторгового оборота Самарской области в 2024 году составит, по оценке, 6,8 млрд. долларов США, в том числе экспорт – 4,1 млрд. долларов США, импорт – 2,7 млрд. долларов США.

Развитие транспортного комплекса в 2024 году характеризуется отрицательной динамикой грузооборота предприятий транспорта по сравнению с уровнем 2023 года. В январе – августе 2024 года грузооборот всех видов транспорта (95 120,8 млн. тонно-километров) сократился на 11,2%, в целом за год ожидается его сокращение на 6,3%.

В сфере пассажирских перевозок автомобильным транспортом в январе – августе 2024 года перевезено 81 млн. человек – 103,4% к уровню аналогичного периода 2023 года, а пассажирооборот автомобильного транспорта составил 1 474,1 млн. пассажиро-километров или 104,4%. По результатам года ожидается сохранение положительных тенденций в сфере пассажирских перевозок.

Продолжается масштабная работа по обновлению подвижного состава пассажирского транспорта общего пользования. В рамках закупки 210 автобусов на средства привлеченного специального казначейского кредита в 2023 году были поставлены 30 автобусов. В текущем году осуществлена поставка 157 автобусов, до конца года планируется завершить поставку еще 23 автобусов.

Для нужд городского округа Самара по договору лизинга были дополнительно закуплены 152 автобуса малого и среднего классов, из которых 69 – уже поставлены. Оставшиеся автобусы планируется поставить до конца года.

Ведется работа по переходу на новую модель взаимодействия с перевозчиками по регулируемому тарифу («нетто-контракты»). До конца года в городском округе Самара 16 автобусных маршрутов будут переведены на новую модель, в городском округе Тольятти – 25 автобусных и 9 троллейбусных маршрутов (позволит обновить для городского округа Тольятти подвижной состав автобусов и троллейбусов на 13 единиц и 4 единицы соответственно).

В целях развития речных перевозок в регионе осуществлена закупка 2 судов типа «Малое пассажирское круизное судно», поставка которых должна осуществиться в IV квартале текущего года.

16 июля 2024 года было открыто движение по обходу г. Тольятти с мостовым переходом через р. Волгу в составе международного транспортного маршрута «Европа – Западный Китай» общей протяженностью 99,3 км, в том числе моста через реку Волгу – 3,7 км.

После масштабных работ по реконструкции в рамках национального проекта «Безопасные качественные дороги» введен в эксплуатацию участок автодороги «Кинель – Богатое – Борское» протяженностью 5,89 км.

С целью развития транспортной инфраструктуры сельских территорий в 2024 году предусмотрено строительство автомобильных дорог в муниципальных районах Богатовский и Сергиевский.

Всего в 2024 году планируется построить, реконструировать и отремонтировать не менее 570 км автомобильных дорог регионального, межмуниципального и местного значения.

В 2024 году продолжилось развитие крупных инвестиционных площадок региона.

Резидентами ОЭЗ ППТ «Тольятти» являются 37 российских и зарубежных компаний, запущены в работу 20 производств. В 2024 году завершено строительство малотоннажного комплекса по производству сжиженного природного газа. До конца 2024 года на территории ОЭЗ ППТ «Тольятти» планируется открытие еще двух новых производств. Общий объем заявленных инвестиций резидентов ОЭЗ ППТ «Тольятти» составляет порядка 57,5 млрд. рублей, а количество создаваемых рабочих мест превысит 8 тысяч. В связи с высокой востребованностью инвестиционной площадки начато строительство третьей очереди ОЭЗ ППТ «Тольятти» со всей необходимой инженерной инфраструктурой.



В настоящее время на площадях трех индустриальных («Преображенка», «Чапаевск» и «Тольятти») и двух логистических («Новосемейкино», «Преображенка 2») парков ведут деятельность 88 компаний, в том числе за истекший период текущего года участниками индустриальных и логистических парков стали 7 компаний с общим объемом заявленных инвестиций более 1,6 млрд. рублей и планом создания более 800 рабочих мест. Суммарный объем внебюджетных инвестиций государственных индустриальных и логистических парков на 01.07.2024 составил более 57 млрд. рублей. С начала действия парков создано 10 600 рабочих мест, в том числе 2 068 рабочих мест, занятых в производственной деятельности.

С февраля 2024 года на территории логистического парка «Преображенка 2» начал функционировать региональный распределительный центр X5 Retail Group с перспективой создания 1300 новых рабочих мест.

В логистическом парке «Новосемейкино» компанией Wildberries завершается строительство крупного логистического комплекса, реализация проекта позволит в перспективе до 2030 года обеспечить рабочими местами около 10 тысяч человек.

В обеспечении инвестиционного развития предприятий и организаций Самарской области сохраняется ведущая роль самофинансирования. По итогам первого полугодия 2024 года в структуре инвестиций в основной капитал (без субъектов малого предпринимательства и параметров неформальной деятельности) собственные средства организаций составили 83,6%, средства бюджетов всех уровней – 9%, кредиты банков – 3,6%, заемные средства других организаций – 1,8%, прочие источники – 2%.

По оценке, за 2024 год общий объем инвестиций в основной капитал в Самарской области составит 572 млрд. рублей – 103,3% в сопоставимых ценах от уровня прошлого года.

Объем строительных работ в январе – августе 2024 года снизился на 16,8% к январю – августу 2023 года в сопоставимых ценах и составил 146,5 млрд. рублей, что обусловлено высокой базой прошлого периода на фоне реализации масштабного инфраструктурного проекта строительства мостового перехода через реку Волгу. По итогам 2024 года объем работ, выполненных по виду деятельности «Строительство», ожидается на уровне 87,7% к предыдущему году в сопоставимых ценах и составит 268,2 млрд. рублей.

В январе – августе 2024 года введено в эксплуатацию 1 225,6 тыс. кв. метров жилья, что на 0,5% больше, чем за аналогичный период прошлого года, и составляет 55% от плана на текущий год.

Реализуется региональная составляющая национального проекта «Жилье и городская среда».

За период с 1 января 2024 года в рамках реализации адресной программы Самарской области «Переселение граждан из аварийного жилищного фонда, признанного таковым до 1 января 2017 года» из аварийных жилых помещений общей площадью 36,81 тыс. кв. метров переселено 2,4 тыс. человек (план – 114,67 тыс. кв. метров и 7,6 тыс. человек).

Основные показатели социально-экономического развития Самарской области в январе-октябре 2024 года			
Виды экономической деятельности	Январь-октябрь 2024 года	Сравнито: Январь-октябрь 2024 года	
Оборот организаций, млрд. рублей	5561,7	4932,8	
Темп роста к соотв. периоду предыдущего года, %	124,7	125,7	
Отгружено товаров собственного производства, выполнено работ и услуг, по крупным, средним и малым организациям (В,С,Д,Е), млрд. рублей	2441,9	2165,4	
Темп роста к соотв. периоду предыдущего года, %	134,8	138,7	
Индекс промышленного производства по полному кругу организаций, в % к соотв. периоду предыдущего года, в том числе:	107,3	107,6	
Добыча полезных ископаемых	101,2	101,4	
Обрабатывающее производство	111,3	111,6	
Производство пищевых продуктов	109,1	110,0	
Производство напитков	108,5	109,4	
Производство текстильных изделий	105,9	106,7	
Производство одежды	95,7	97,1	
Производство бумаги и бумажных изделий	86,6	87,3	
Производство кокса и нефтепродуктов	94,9	97,0	
Производство химических веществ и химических продуктов	98,6	98,5	
Производство лекарственных средств и материалов, применяемых в медицинских целях	118,4	117,0	
Производство резиновых и пластмассовых изделий	100,6	101,1	
Производство прочих неметаллической минеральной продукции	95,4	94,6	
Производство металлургическое	106,5	107,4	
Производство готовых металлических изделий, кроме машин и оборудования	148,7	145,3	
Производство компьютеров, электронных и оптических изделий	151,0	157,3	
Производство электрического оборудования	119,0	118,8	
Производство машин и оборудования, не включенных в другие группировки	102,8	104,6	
Производство автотранспортных средств, прицепов и полуприцепов	137,5	137,9	
Производство прочих транспортных средств и оборудования	76,4	79,0	
Обеспечение электрической энергией, газом и паром; кондиционирование воздуха	110,2	110,7	
Водоснабжение; водоотведение, организация сбора и утилизации отходов, деятельность по ликвидации загрязнений	141,7	143,5	
Индекс промышленного производства без учета вида деятельности «Производство автотранспортных средств, прицепов и полуприцепов»	104,8	105,2	

Показатель	Единица измерения	Январь-октябрь 2024 года		Сравнито: Январь-октябрь 2024 года
		абсолютное значение	темпы роста, в % к соотв. периоду предыдущего года	
Индекс цен производителей промышленной продукции	%		117,8	120,1
Объем валовой продукции сельского хозяйства	млрд. руб.	132,8 <small>(фактически за 10 месяцев 2024 года)</small>	102,4 <small>(фактически за 10 месяцев 2024 года к январю-октябрю 2023 года)</small>	98,5 <small>(фактически за 10 месяцев 2024 года к январю-октябрю 2023 года)</small>
Производство продукции животноводства				
Скот и птица (живой вес)	тыс. тонн	116,2	109,5	110,3
Молоко	тыс. тонн	368,4	94,6	94,2
Яйца	млн. штук	106,7	99,2	99,8
Инвестиции в основной капитал	млрд. руб.	317,1 <small>(фактически за 10 месяцев 2024 года)</small>	101,2 <small>(фактически за 10 месяцев 2024 года к январю-октябрю 2023 года)</small>	100,2 <small>(фактически за 10 месяцев 2024 года к январю-октябрю 2023 года)</small>
Объем работ, выполненных по виду деятельности «Строительство»	млрд. руб.	207,7	90,3	94,1
Ввод в действие жилых домов	тыс. кв.м.	1633,8	115,4	102,4
Оборот розничной торговли	млрд. руб.	943,4	100,4	100,7
Объем платных услуг населению	млрд. руб.	221,1	103,4	103,4
Индекс потребительских цен на товары и услуги, в том числе:	в % к соответствующему периоду			
на продовольственные товары			106,5 <small>(январь-октябрь 2024 года)</small>	105,7 <small>(январь-октябрь 2024 года)</small>
на непродовольственные товары			105,3 <small>(январь-октябрь 2024 года)</small>	104,1 <small>(январь-октябрь 2024 года)</small>
на услуги			105,2 <small>(январь-октябрь 2024 года)</small>	104,6 <small>(январь-октябрь 2024 года)</small>

**ПРОГНОЗ  
СОЦИАЛЬНО-ЭКОНОМИЧЕСКОГО РАЗВИТИЯ САМАРСКОЙ ОБЛАСТИ  
НА 2025 ГОД И ПЛАНОВЫЙ ПЕРИОД 2026 И 2027 ГОДОВ**

Показатели	Единица измерения	Отчет за 2023 год	Оценка за 2024 год	Прогноз						2027 год к 2024 году, %
				2025 год		2026 год		2027 год		
				консервативный вариант	базовый вариант	консервативный вариант	базовый вариант	консервативный вариант	базовый вариант	
Макроэкономические показатели <sup>1</sup>										
Валовой региональный продукт (в основных ценах)	млрд. рублей % к предыдущему году	2691, <sup>1,2</sup> 107,0 <sup>2</sup>	3121,3 104,5	3325,1 101,5	3426,9 103,8	3500,4 101,7	3713,5 103,5	3738,5 102,2	4007,8 103,3	105,5/ 111,0
Показатели инфляции:										
среднегодовой индекс потребительских цен	%	106,4	108,1	105,6	106,1	103,9	104,3	105,1	104,0	115,3/ 115,1
индекс потребительских цен (декабрь к декабрю)	%	107,5	107,7	103,7	104,5	104,4	104,0	105,4	104,0	
индекс-дефлятор промышленности	%	106,8	119,5	105,1	107,8	104,1	105,7	106,2	105,6	116,2/ 120,3
индекс-дефлятор инвестиций	%	108,5	107,2	105,9	106,9	105,4	105,7	104,9	104,8	117,1/ 118,4
индекс-дефлятор строительства	%	104,6	105,9	106,2	105,2	105,8	105,1	104,7	104,7	117,6/ 115,8
индекс-дефлятор валового регионального продукта	%	105,7 <sup>2</sup>	111,0	105,0	105,8	103,5	104,7	104,5	104,5	113,6/ 115,8
Промышленное производство (добыча полезных ископаемых, обрабатывающие производства, обеспечение электрической энергией, газом и паром, кондиционирование воздуха, водоснабжение, водоотведение, организация сбора и утилизации отходов, деятельность по ликвидации загрязнений)										
Объем отгруженных товаров собственного производства, выполненных работ и услуг собственными силами (далее – объем отгруженных товаров) по видам экономической деятельности В, С, D, E	млн. рублей в ценах соответствующих лет	2289490,3	2911104,2	3079962,6	3251583,9	3239602,3	3547141,4	3506571,5	3842793,7	
Индекс производства по видам экономической деятельности В, С, D, E	% к предыдущему году	111,4	106,4	100,7	103,6	101,1	103,2	101,9	102,6	103,7/ 109,7
В том числе по видам экономической деятельности: раздел В «Добыча полезных ископаемых»:										

2

Показатели	Единица измерения	Отчет за 2023 год	Оценка за 2024 год	Прогноз						2027 год к 2024 году, %
				2025 год		2026 год		2027 год		
				консервативный вариант	базовый вариант	консервативный вариант	базовый вариант	консервативный вариант	базовый вариант	
объем отгруженных товаров	млн. рублей в ценах соответствующих лет	582138,6	709558,0	700315,0	776942,4	696901,4	794568,3	715572,9	815132,1	
индекс производства	% к предыдущему году	104,7	101,2	98,8	101,5	99,8	100,5	100,1	100,5	98,7/102,5
раздел С «Обрабатывающие производства»:										
объем отгруженных товаров	млн. рублей в ценах соответствующих лет	1529200,6	1983925,2	2139311,4	2232207,5	2290401,6	2495462,3	2525588,9	2754076,7	
индекс производства	% к предыдущему году	118,9	109,4	102,4	105,9	102,3	105,8	103,7	104,6	108,6/117,2
В том числе по основным группам:										
«Производство пищевых продуктов»:										
объем отгруженных товаров	млн. рублей в ценах соответствующих лет	158349,3	186546,6	199030,2	207824,1	209919,8	228428,1	225280,7	251304,1	
индекс производства	% к предыдущему году	102,9	107,0	102,0	106,0	102,3	106,3	102,5	106,5	107,0/120,0
«Производство кокса и нефтепродуктов»:										
объем отгруженных товаров	млн. рублей в ценах соответствующих лет	75360,7	89858,6	92785,3	97216,6	94831,8	101337,8	99876,5	105635,0	
индекс производства	% к предыдущему году	93,7	100,2	99,0	101,3	100,3	101,4	100,4	101,5	99,7/104,3
«Производство химических веществ и химических продуктов»:										
объем отгруженных товаров	млн. рублей в ценах соответствующих лет	204382,6	239454,6	257737,0	273058,5	270727,0	299326,7	289655,6	329368,7	
индекс производства	% к предыдущему году	111,9	101,0	103,0	108,5	101,0	105,0	101,8	105,5	105,9/120,2
«Производство металлургическое»:										
объем отгруженных товаров	млн. рублей в ценах соответствующих лет	128872,0	145464,3	156720,3	161138,0	168369,3	176800,7	182983,8	194892,8	

Показатели	Единица измерения	Отчет за 2023 год	Оценка за 2024 год	Прогноз						2027 год к 2024 году, %
				2025 год		2026 год		2027 год		
				консервативный вариант	базовый вариант	консервативный вариант	базовый вариант	консервативный вариант	базовый вариант	
индекс производства	% к предыдущему году	104,5	107,5	103,0	105,0	103,5	105,5	104,0	106,3	110,9/117,8
«Производство автотранспортных средств, прицепов и полуприцепов»: объем отгруженных товаров	млн. рублей в ценах соответствующих лет	398713,4	650804,0	705894,5	742970,8	772319,2	866304,0	892028,7	968787,7	
индекс производства	% к предыдущему году	172,8	124,6	103,3	107,7	104,2	110,0	110,0	105,5	118,4/125,0
раздел D «Обеспечение электрической энергией, газом и паром; кондиционирование воздуха»: объем отгруженных товаров	млн. рублей в ценах соответствующих лет	134112,7	153948,2	170259,1	171944,8	178324,2	182407,8	187321,8	194262,1	
индекс производства	% к предыдущему году	99,3	108,6	101,0	102,0	101,0	102,3	101,2	102,6	103,2/107,1
раздел E «Водоснабжение; водоотведение, организация сбора и утилизации отходов, деятельность по ликвидации загрязнений»: объем отгруженных товаров	млн. рублей в ценах соответствующих лет	44038,3	63672,8	70077,1	70489,3	73975,0	74703,1	78088,0	79322,8	
индекс производства	% к предыдущему году	124,6	135,0	102,0	102,6	101,6	102,0	101,5	102,1	105,2/106,8
Производство продукции производственно-технического назначения										
Газ природный и попутный	млн. куб. метров	791,8	840	840,0	850,0	845,0	870,0	855,0	895,0	
	% к предыдущему году	112,5	106,1	100,0	101,2	100,6	102,4	101,2	102,9	101,8/106,5
Аммиак	тыс. тонн	2724,4	2770,0	2800	2920	2830	3100	2900	3300	
	% к предыдущему году	105,7	101,7	101,1	105,4	101,1	106,2	102,5	106,5	104,7/119,1

Показатели	Единица измерения	Отчет за 2023 год	Оценка за 2024 год	Прогноз						2027 год к 2024 году, %
				2025 год		2026 год		2027 год		
				консервативный вариант	базовый вариант	консервативный вариант	базовый вариант	консервативный вариант	базовый вариант	
Удобрения минеральные (в пересчете на 100% питательных веществ)	тыс. тонн	1514,9	1520	1530	1600	1550	1680	1590	1770	
Автомобили легковые	% к предыдущему году	134,5	100,3	100,7	105,3	101,3	105,0	102,6	105,4	104,6/116,4
	тыс. штук	357,1	460,0	480,0	500,0	500,0	550,0	550,0	580,0	
	% к предыдущему году	187,2	128,8	104,3	108,7	104,2	110,0	110,0	105,5	119,5/126,1
Электроэнергия	млрд. кВт.ч	20,063	20,20	20,90	21,06	21,26	21,64	21,80	22,42	
	% к предыдущему году	98,7	100,7	103,5	104,3	101,7	102,7	102,5	103,6	107,9/ 111,0
Сельское хозяйство <sup>1</sup>										
Продукция сельского хозяйства во всех категориях хозяйств	млн. рублей	159226,9	167216,3	176050,7	184883,0	185457,0	196700,7	197442,0	208463,1	
	% к предыдущему году	94,5	97,6	99,7	105,2	101,0	102,3	101,2	102,1	101,9/ 109,9
Зерно (в весе после доработки)	тыс. тонн	2755,2	Производство продукции растениеводства				2680,0	2895,1	2720,0	
	% к предыдущему году	75,3	94,4	101,2	2800,0	101,9	103,4	101,5	103,3	104,6/ 115,0
Масличные культуры – всего	тыс. тонн	1158,0	1200,0	1152,0	1229,5	1160,0	1263,8	1180,0	1291,1	
	% к предыдущему году	101,8	103,6	96,0	102,5	100,7	102,8	101,7	102,2	98,3/ 107,6
в том числе подсолнечник	тыс. тонн	1046,1	1020,0	1020,0	1090,0	1030,0	1120,0	1045,0	1140,0	
	% к предыдущему году	104,1	97,5	100,0	106,9	101,0	102,8	101,5	101,8	102,5/ 111,8
Картофель	тыс. тонн	261,8	242,0	238,0	245,0	237,5	248,0	237,0	250,0	
	% к предыдущему году	106,7	92,4	98,3	101,2	99,8	101,2	99,8	100,8	97,9/ 103,3
Овощи	тыс. тонн	298,2	260,0	280,0	312,0	282,0	318,0	287,0	320,0	

Источник: Основные итоги социально-экономического развития Самарской области, региональный сервер [https://economy.samregion.ru/activity/ekonomika/itogi\\_razvitiya/itogi-razvitiya-oblasti/](https://economy.samregion.ru/activity/ekonomika/itogi_razvitiya/itogi-razvitiya-oblasti/)

Вывод: анализ социально-экономического развития Самарской области года показывает, что отмечается некоторое оживление экономики. До конца года прогнозируется укрепление наметившихся в области положительных тенденций, что создаст условия для постепенного перехода региональной экономики на траекторию устойчивого развития.



### 3.3. Анализ социально - экономической ситуации в г.Жигулевске.

**Жигулёвск** — город в [Самарской области Российской Федерации](#), расположенный на правом берегу среднего течения реки [Волги](#), в северной части [Национального парка «Самарская Лука»](#) в долинах [Жигулёвских гор](#). Входит в [Самарско-Тольяттинскую агломерацию](#). Является центром [городского округа Жигулёвск](#).

Город образован Указом [Президиума Верховного Совета РСФСР](#) от 21 февраля 1952 г. в результате преобразования рабочего посёлка Жигулёвск. Граничит с городом [Тольятти](#) и [Ставропольским районом Самарской области](#).

1 января 2006 года создано муниципальное образование городской округ Жигулёвск. В состав городского округа Жигулёвск входят город Жигулёвск и сёла Бахилова Поляна, Зольное, Солнечная Поляна, Богатырь и Ширяево. Эти сёла, узкой полосой растянувшиеся на 25 км ниже по течению правого берега реки Волга, находятся в живописнейших местах Самарской луки. Выше Жигулёвска на 5 км по течению реки Волги, на правом её берегу находится микрорайон (ранее — посёлок городского типа) Яблоневого Оврага, также входящий в состав городского округа.

На месте Жигулёвска с XVII века находились сёла Моркваши и Отважное. В 1942 г. в районе Яблоневого Оврага, расположенного в черте города, в отложениях девонского периода была обнаружена нефть. Нефть была найдена и в других местах Самарской луки. В начале 1950-х годов в районе города началось строительство крупнейшей на тот момент в мире Волжской ГЭС им. В. И. Ленина (ныне — Жигулёвская ГЭС), которое было завершено в 1957 году. В 1950—1960 гг. в посёлке Яблоневый Овраг был построен крупный цементный завод.

Возведение города, ГЭС и цементного производства осуществлялось силами МВД СССР. На территории было размещено множество исправительных лагерей, которые после завершения строительства были расформированы. Для грандиозной стройки было заложено три известковых карьера по добыче пород Жигулей. Добыча открытым способом осуществляется по настоящее время, что наносит огромный ущерб уникальному уголку природы. В середине 80-х годов XX века был образован Национальный парк «Самарская Лука», в ведение которого от карьеров передаются рекультивированные части. В августе 2006 года вся территория Самарской Луки, Жигулёвского заповедника, зелёной зоны в городе Тольятти и другие близлежащие территории объявлены ЮНЕСКО биологическим резерватом.

Жигулёвск имеет развитые транспортные связи по железной дороге (в городе есть железнодорожный вокзал), автомобильным дорогам (через город проходит автомобильная магистраль Москва-Челябинск), водным путям (на территории МО несколько речных причалов). В 45 км от города находится аэропорт международного класса «Курумоч». 90 километров отделяют Жигулёвск от областного центра Самары и 1000 километров — от Москвы.

Жигулёвск входит в состав Самарско-Тольяттинской городской агломерации — одной из крупнейших агломераций в России.

Ближайшим соседом Жигулёвска является городской округ Тольятти, расположенный напротив - через Волгу, на ее левом берегу. Административные центры муниципальных образований прочно соединяет транспортная магистраль, проходящая по плотине Жигулёвской ГЭС, по которой осуществляется интенсивное грузовое и пассажирское сообщение.

Близкое расположение к Тольятти обуславливает прочные экономические и социальные связи города.

На 01.01.2023 численность населения городского округа Жигулёвска составляет 53 795 человек.

#### **Итоги социально-экономического развития городского округа Жигулёвск за январь-сентябрь 2024 года по сравнению с аналогичным периодом 2023 года:**

- снижение рождаемости - родился 251 ребенок - на 17,7% меньше (на 54 ребенка);
- увеличение смертности - количество умерших составило 759 человек, что на 12,9% выше (на 87 человек);
- рост естественной убыли населения — значение составило 458 человек, что на 24,8% выше;
- незначительное улучшение семейно-брачной ситуации - в отделе записи актов гражданского состояния зарегистрировано 278 браков, оформлен 201 развод, таким образом, на 100 образовавшихся семейных пар приходится 72 расторгнутых брака;
- промышленное производство нарастило свои темпы, индекс промышленного производства по крупным и средним предприятиям составил 111,9%;
- объем отгруженных товаров собственного производства, выполненных работ и услуг собственными силами, по крупным и средним организациям городского округа Жигулёвск, не относящимся к субъектам малого предпринимательства, увеличился на 30,6% в действующих ценах и составил 61 327,1 млн. рублей;
- произведено больше: профиля алюминиевого — на 79,4%, лекарственных препаратов в стоимостном выражении — на 13,7%, электроэнергии — на 13,5%, кондитерских изделий — на 9%, щебня — на 5,3%, аккумуляторов свинцовых — на 2,9%, тепловой энергии — на 0,5%;
- снижено производство: хлеба и хлебобулочных изделий — на 31,2%, известии строительной — на 1,6%;
- сальдированный финансовый результат (прибыль минус убыток) до налогообложения крупных и средних организаций — 3 894,2 млн. рублей, что на 5,4% больше уровня прошлого года;

- инвестиции в основной капитал крупных и средних предприятий и организаций всех форм собственности, не относящихся к субъектам малого предпринимательства – 1 826,0 млн. рублей, что на 21,9% больше, чем в аналогичном периоде прошлого года, из них: собственные средства предприятий и организаций – 1 089,0 млн. рублей (59,6%). Основная доля от общего объема инвестиций приходится на предприятия энергетического комплекса и обрабатывающего сектора – 69,6% и 12,2% соответственно. Привлеченные средства составляют 40,4% или 737,1 млн. рублей, в том числе 701,9 млн. рублей – бюджетные инвестиции, что в 2,8 раза больше аналогичного периода прошлого года;
  - среднесписочная численность занятых на крупных и средних предприятиях и организациях городского округа – 10 766 человек, снизилась на 2,3% или 253 человека;
  - среднемесячная номинальная заработная плата – 62 580,4 рублей, 121,3% к уровню прошлого года; реальная заработная плата с учетом инфляции увеличилась на 12,2% и составила 57 869,8 рублей;
  - индекс потребительских цен на территории Самарской области – 108,14%. Наибольший рост цен принадлежит платным услугам, индекс составил 108,97%. Продовольственные товары подорожали на 8,35%, непродовольственные товары на 7,19%;
  - численность пенсионеров увеличилась на 0,7% (135 человек) и составила 18 895 человек. Средний размер назначенных пенсий – 21 190,8 рублей. Темп роста среднего размера пенсии в номинальном исчислении – 105,7%, реальный размер назначенной пенсии с учетом инфляции снизился на 2,2%;
  - уровень безработицы снизился на 0,18 п.п. и составил 0,59% (159 человек). Наибольший удельный вес среди безработных составляют женщины – 67,3 % и граждане предпенсионного возраста – 13,8%. Всего обратились за трудоустройством 881 человек, из них трудоустроились 53,2% или 469 человек. От 81 организации поступило 3 000 вакансий. Количество поступивших вакансий превышает количество безработных граждан, обратившихся за трудоустройством, в 3,4 раза;
  - специалистами центра «Мой бизнес» оказана 1 041 консультация 675 СМСП (406 уникальных), 164 самозанятым гражданам (118 уникальных) и 202 физическим лицам - потенциальным предпринимателям (148 уникальных). Фондом развития малого и среднего предпринимательства в городском округе Жигулевск предоставлено 6 займов на сумму 7,7 млн. рублей. Заключено 89 социальных контрактов по направлению «Осуществление индивидуальной предпринимательской деятельности».
- ГКУСО «Центр занятости городского округа Жигулевск» 7 гражданам предоставлена финансовая помощь на открытие собственного дела.1 юридическому лицу и1 самозанятому гражданину предоставлены преференции на аренду муниципального имущества. На 01.10.2024 количество СМСП - 1 765 единиц, из них вновь созданных - 319 единиц;
- оборот розничной торговли увеличился на 13,8% и составил 5 928,3 млн. рублей. Всего в систему торговли, общественного питания и предприятий по оказанию услуг населению городского округа Жигулевск входят 814 объектов: 10 торговых центров, 292 магазина, 119 НТО, 73 предприятия общественного питания, 41 аптека, 279 объектов бытовых услуг. Розничная торговля расширилась посредством открытия 10 объектов, в том числе: 5 магазинов, 5 аптек. Действуют 7 ярмарок;
  - оборот общественного питания увеличился на 21,1% и составил 333,9 млн. рублей. Сфера услуг общественного питания на территории городского округа Жигулевск расширилась посредством открытия 3 объектов;
  - введено в эксплуатацию 11 826 кв. м жилья (садовых и ИЖС), что на 21,7% больше уровня прошлого года. Многоквартирные дома в эксплуатацию не вводились. Общая площадь жилых помещений, приходящаяся в среднем на одного жителя, составляет 33,2 кв. м;
  - 9 молодым семьям выданы свидетельства на получение социальной выплаты на приобретение жилья, все семьи освоили социальные выплаты. Улучшены жилищные условия 26 семьям (гражданам), в том числе: 15 сиротам, 2 инвалиду, 1 многодетной семье, 8 жилых помещений предоставлены по договору социального найма;
  - туристический поток по городскому округу Жигулевск составил 87,1 тыс. человек, что выше уровня прошлого года на 29,2%, при этом 23,1% туристов из столичного региона;
  - музейно-выставочный комплекс «Жигулевская мозаика», в том числе музей промышленных предприятий, посетило 2,6 тыс. человек;
  - крупные туристические события и мероприятия: фестиваль «Жигулевский окунь» - «Жигулевская уха»; открыт Музей волжских цивилизаций в с.Ширяево, на территории экскурсионно-познавательного комплекса «Бахилова Поляна» Жигулевского заповедника открыт визит-центр «Жигули заповедные», у подножия горы Змеиной ФГБУ «Жигулевский государственный природный биосферный заповедник им. И.И.Спрыгина» открыт кордон «Бахилова Поляна» - два гостевых дома общей вместимостью до 10 гостей, в национальной туристической премии «Маршрут построен» экологическая тропа Жигулевского заповедника «Храм природы» заняла 3 место в номинации «Экотуризм».

Социально-экономические показатели г.о. Жигулевск январь-июнь 2024						
№ п/п	Наименование показателя	Ед. изм.	Отчетный период текущего года	Соответствующий период прошлого года	Отклонения	
					(+, -)	%
1	Индекс промышленного производства по крупным и средним предприятиям	%	98,7	96,1	2,6	102,7
2	Объем отгруженных товаров собственного производства, выполнено работ и услуг собственными силами в действующих ценах по чистым видам экономической деятельности, относящихся к промышленному производству, всего:	млн. руб.	32 236,8	31 262,1	974,7	103,1
	добыча полезных ископаемых	млн. руб.	653,1	1 009,5	-356,4	64,7
	обрабатывающие производства	млн. руб.	16 610,2	16 123,6	486,6	103,0

	обеспечение электрической энергией, газом и паром; кондиционирование воздуха	млн. руб.	14 867,2	14 043,3	823,9	105,9
	водоснабжение; водоотведение, организация сбора и утилизации отходов, деятельность по ликвидации загрязнений	млн. руб.	106,3	85,7	20,6	124,0
3	Инвестиции в основной капитал в действующих ценах	млн. руб.	776,9	647,2	129,7	120,0
4	Индекс потребительских цен на товары и услуги	%	106,23	114,51	-8,28	92,8
5	Оборот розничной торговли	млн. руб.	3 505,6	3 163,9	341,7	110,8
6	Оборот общественного питания	млн. руб.	198,2	150,8	47,4	131,4
7	Прибыль (+), убыток (-) (сальдированный финансовый результат)	млн. руб.	1 991,6	1 447,8	543,8	137,6
8	Ввод в действие общей площади жилых домов	тыс. кв.м.	6,018	5,717	0,301	105,3
	на душу населения	тыс. кв.м.	0,11	0,10	0,01	110,0
9	Среднесписочная численность работников организаций	чел.	10 924	11 111	-187	98,3
10	Среднемесячная номинальная заработная плата	руб.	49 933,4	43 458,1	6 475,3	114,9
11	Среднемесячная реальная заработная плата	руб.	47 005,0	37 951,4	9 053,6	123,9
12	Величина прожиточного минимума в расчете на душу населения	руб.	13 513	13 085	428,0	103,3
13	Уровень зарегистрированной безработицы на конец периода	%	0,93	1,31	-0,38	71,0
14	Численность безработных, зарегистрированных в ЦЗН г.о.Жигулевск	чел.	265	374	-109	70,9
15	Численность населения городского округа Жигулевск (на конец периода), всего:	чел.	52 607	53 260	-653	98,8
	родилось	чел.	196	210	-14	93,3
	умерло	чел.	454	504	-50	90,1
	прибыло	чел.	401	362	39	110,8
	убыло	чел.	493	603	-110	81,8
	сальдо миграции	чел.	-92	-241	149	38,2
16	Численность пенсионеров в городском округе Жигулевск (данные ОСФР по Самарской области)	чел.	18 925	19 234	-309	98,4
17	Средний размер назначенных пенсий	руб.	19 860,97	18 651,03	1 209,94	106,5
18	Количество зарегистрированных:					
	браков	ед.	135	149	-14	90,6
	разводов	ед.	148	140	8	105,7
	количество разводов на 100 заключенных браков	ед.	110	94	16	117,0

Ист. информации: [https://zhigulevsk.org/index/ekonomika\\_i\\_finansy1/otdel\\_socialnoekonomicheskogo\\_prognozirovaniya1/rezultaty\\_i\\_pokazateli\\_deyatelnosti3/](https://zhigulevsk.org/index/ekonomika_i_finansy1/otdel_socialnoekonomicheskogo_prognozirovaniya1/rezultaty_i_pokazateli_deyatelnosti3/)

**Вывод:** В целом уровень социально-экономического потенциала в Жигулевске позволяет создать необходимые условия для эффективного функционирования города в рыночной экономике

### 3.4. Анализ рынка объекта оценки.

#### 3.4.1. Определение сегмента рынка, к которому принадлежит оцениваемый объект

Результатом анализа рыночной ситуации является позиционирование объекта оценки на рынке с выводами о типичном покупателе, среднерыночном периоде экспозиции недвижимости данного типа на открытом рынке, вероятном характере использования объекта.

Изначально необходимо определить сегмент рынка, к которому относится объект оценки, а также то, как позиционируется объект оценки в данном сегменте. Позиционироваться в сегменте значит выделяться среди многообразия конкурентных товаров-аналогов, т.е. занимать конкурентоспособное положение на рынке и в соответствующем сегменте.

#### Сегменты рынка недвижимости:

- земельные участки;
- жилье (жилые дома и помещения);
- нежилые здания и помещения, строения, сооружения;

Каждый из этих сегментов развивается самостоятельно, так как опирается на собственную законодательную и нормативную базу.

Более детальная классификация фонда объектов недвижимости по назначению содержит следующий перечень видов и подвидов объектов:

#### 1. Земельные участки

#### 2. Жильё (жилые здания и помещения):

#### 3. Коммерческая недвижимость:

- офисные здания и помещения административно-офисного назначения;
- гостиницы, мотели, дома отдыха;
- магазины, торговые центры;

- рестораны, кафе и др. пункты общепита;
- пункты бытового обслуживания, сервиса;
- промышленно-складская недвижимость: заводские и фабричные помещения, здания и сооружения производственного назначения, мосты, трубопроводы, дороги, дамбы, инженерные сооружения, паркинги, гаражи, склады и складские помещения;

#### **4. Недвижимость социально-культурного назначения:**

- здания правительственных и административных учреждений;
- физкультурно-оздоровительные, образовательные, спортивные объекты;
- религиозные объекты.

Согласно данным, предоставленным Заказчиком, а так же по результатам АНЭИ, объекты оценки, представляет собой административные помещения.

Объект оценки классифицируется как коммерческая недвижимость для объектов универсального (торгово-офисного назначения).

На основании предоставленных данных, Оценщик сделал вывод о том, что объект оценки относится к сегменту рынка помещений свободного назначения

Следовательно, объект оценки классифицируется как коммерческая недвижимость для объектов универсального назначения.

#### **Земельный рынок:**

Земля всегда занимала главное место в составе элементов природы. В экономическом аспекте земля (почва) является основным средством производства в сельском и лесном хозяйстве и пространственным базисом для всех отраслей и сфер деятельности народного хозяйства.

Начало формирования рынка земли связано со снятием ограничений на индивидуальное загородное строительство и появлением строительных кооперативов. Правовой основой для создания земельного рынка послужили Закон о собственности, Земельный кодекс, Закон об обороте земель сельскохозяйственного назначения, другие законы и нормативные акты. На этой основе земля переводится из административно-государственного регулирования в гражданско-правовое.

**Земельные участки** в качестве объектов купли-продажи подразделяются по функциональному назначению на:

- сельскохозяйственные;
- дачные;
- для индивидуального жилищного строительства (в том числе коттеджного);
- для ведения личного подсобного хозяйства (пресловутые 15 соток огорода для жителей деревни, выделенные еще в советское время в безвозмездное бессрочное пользование).

Земельные участки могут быть коммерческими (например, сдаваемые в аренду сельскохозяйственные участки или участки, приобретаемые в спекулятивных целях) и потребительскими (дачные, для ведения личного подсобного хозяйства).

В качестве составной части земля входит в любой объект недвижимости. Все, что на земле и под ее поверхностью создано трудом и вложением капитала (здания, строения и сооружения, например, водопровод, канализация, электросети и пр.), относится к ее **усовершенствованиям**. Любой участок земли в городе, даже если это пустырь без всяких построек и без коммуникаций непосредственно под ним, тем не менее имеет усовершенствования, поскольку вся городская территория пронизана магистральными коммуникациями жизнеобеспечения, дающими возможность воспользоваться ими при освоении данного участка.

**Право частной собственности на земельный участок** предполагает право собственника использовать его поверхность для целей строительства или обработки почвы, а также на добычу так называемых обычных полезных ископаемых (песок, глина, подземные воды), но не право добывать ценные полезные ископаемые (золото, алмазы, нефть). Согласно Закону РФ «О недрах», недра Российской Федерации являются государственной собственностью. Участки недр не могут быть предметом купли-продажи, дарения, наследования, залога или отчуждения в иной форме. Но права пользования недрами могут отчуждаться и переходить от одного лица к другому. Участки недр предоставляются в пользование на определенный срок или без ограничения срока. Пользование недрами является платным, за некоторым исключением.

На пользование недрами нужно иметь лицензию, которую можно получить на основании конкурса или аукциона. Пользователями недр могут быть субъекты предпринимательской деятельности, в том числе простые товарищества, граждане РФ, иностранные граждане, юридические лица и др.

Огромное значение для развития земельного рынка имело принятие *Земельного кодекса РФ*. Хотя он не узаконил возможность свободного товарооборота сельскохозяйственных земель, но в нем были приведены очень важные основополагающие определения, положенные в основу последующих нормативно-правовых актов. В нем сформулированы следующие понятия и определения:

**Собственники земли** – лица, обладающие всем пакетом прав на земельный участок.

**Землепользователи** – лица, владеющие и пользующиеся земельными участками на праве постоянного (бессрочного) пользования или на праве безвозмездного срочного пользования. В постоянное пользование предоставляются земельные участки только государственным, муниципальным учреждениям и органам местного самоуправления, но не гражданам; граждане могут получать в безвозмездное срочное пользование участки в виде служебного надела.

**Землевладельцы** – лица, владеющие и пользующиеся земельными участками на праве пожизненного наследуемого владения. Данное право сохраняется за гражданами, получившими его до введения в действие Земельного кодекса, и не допускается предоставление этого права после введения Кодекса; граждане, имеющие земельные участки в пожизненном наследуемом владении, имеют право приобрести их в собственность.

**Арендаторы земельных участков** – лица, владеющие и пользующиеся земельными участками по договору аренды или субаренды. Арендатор земельного участка вправе передать свои права третьему лицу, в т.ч. отдать арендные права земельного участка в залог и внести их в качестве вклада в уставный капитал.

**Обладатели сервитута** – лица, имеющие право ограниченного пользования чужими земельными участками (сервитуты бывают частными и публичными, а также срочными и постоянными; сервитуты подлежат обязательной государственной регистрации).

Определение **государственной собственности**, приведенное в Земельном кодексе, гласит: «Государственной собственностью являются земли, не находящиеся в собственности граждан, юридических лиц или муниципальных образований».

Решающая роль отведена институту федеральной собственности. Федеральный центр несет ответственность за регулирование всей системы отношений собственности на землю и другие виды недвижимости. Например, в ФЗ «О введении в действие Земельного кодекса РФ» установлено, что «приватизация зданий, строений, сооружений, в том числе зданий, строений, сооружений промышленного назначения, без одновременной приватизации земельных участков, на которых они расположены, не допускается, за исключением случаев, если такие земельные участки изъяты из оборота или ограничены в обороте».

Работники и пенсионеры сельского хозяйства, а также сельской социальной сферы имеют право на получение в собственность земельных паев и имущественных долей. Размер земельной доли рассчитывается путем деления площади земельных угодий хозяйства на число лиц, имеющих право на выделение доли. Участник долевой собственности вправе по своему усмотрению свою долю продать, завещать, отдать в залог, передать в доверительное управление и т.п., а также потребовать ее выдела в натуре.

Земельный кодекс определил **порядок оценки земли**. В нем подчеркнуто, что «использование земли в Российской Федерации является платным. Формами платы за использование земли являются земельный налог и арендная плата».

При продаже земельных участков на первичном рынке (то есть впервые в частные руки) цена на них устанавливается исходя из размера земельного налога. Постановлением Правительства РФ от 15 марта 1997 г. введен порядок определения **нормативной цены**. Это сделано для обеспечения экономического регулирования земельных отношений при передаче земли в собственность, налогообложении, получении банковского кредита под залог земельного участка и других операциях с землей. Нормативная цена ежегодно определяется органами исполнительной власти субъектов РФ.

Государственный **земельный кадастр** содержит систему сведений и документов о правовом режиме земель, их распределении по собственникам земли, землевладельцам, землепользователям и арендаторам, а также по категориям земель с качественной характеристикой их ценности. Ведение Земельного кадастра поручено Комитету РФ по земельным ресурсам и землеустройству.

**Земельным участком** принято называть поверхность земли, имеющую четкое географическое положение и правовое отношение. Каждому участку присваивается кадастровый номер, содержащий шесть позиций: 1) субъект Федерации, 2) район, 3) сельская администрация, 4) населенный пункт, 5) квартал, 6) номер участка. Если к нему добавить инвентарный номер находящегося на участке здания, то получится кадастровый номер объекта недвижимости.

Структура кадастровой информации включает картографические материалы и табличные формы, содержащие сведения о формах собственности, целевом назначении участков, балльную оценку качества (бонитет) и массу прочих сведений.

Кадастровая информация позволяет точнее устанавливать цены на земельные участки, а также земельные налоги, которые состоят из двух частей: ежегодной платы за предоставление земель, устанавливаемой независимо от целевого назначения и качества земель (иногда ее называют **абсолютной рентой**), и **дифференциальной ренты**, устанавливаемой в зависимости от качества и местоположения участка.

Для определения стоимости недвижимости оценщик исследует рынок в тех его сегментах, к которым относятся фактическое использование оцениваемого объекта и другие виды использования, необходимые для определения его стоимости. Объем исследований определяется оценщиком исходя из принципа достаточности (п. 11 ФСО №7).

Объект оценки принадлежит к сегменту рынка земельных участков, категория – земли населенных пунктов. Разрешенное использование объекта оценки в соответствии с данными публичной кадастровой карты Росреестра: для объектов общественно-делового значения; по документу – для застройки объектами здравоохранения.

На дату выполнения обследования объекта оценки земельный участок освоен – на нем располагается комплекс зданий и сооружений Жигулевской центральной городской больницы.

Классификация земель по категориям и принятая классификация по видам разрешенного использования с точки зрения функционирования рынка, а также для формирования пакета корректирующих коэффициентов при индивидуальной оценке земельных участков не совсем удобна. Поэтому, основываясь на данных исследования, опубликованного в «Справочнике оценщика недвижимости-2019» под общей ред. Лейфера Л.А., в данном исследовании мы приняли за основу несколько иную классификацию, в большей степени отвечающую процессу ценообразования на рынке земель<sup>6</sup>. Для оцениваемого объекта можно следующим образом сформулировать принадлежность к сегменту рынка.

Таблица 3.1 - Таблица соответствия класса (сегмента рынка) оцениваемого земельного участка категориям и видам разрешенного использования

Принадлежность к категориям в соответствии с Земельным кодексом РФ	Виды разрешенного использования (в соответствии с типовым перечнем)
Земли населенных пунктов.	Земельные участки для размещения объектов торговли, общественного питания и бытового обслуживания. Земельные участки для размещения гостиниц. Земельные участки для размещения административных и офисных зданий, объектов образования, науки, <u>здравоохранения и социального обеспечения</u> , физической культуры и спорта, культуры, искусства, религии.

<sup>6</sup> «Справочник оценщика недвижимости-2016. Земельные участки», под ред. Лейфера Л.А. Нижний Новгород, 2016 г., стр. 38, Табл.3

### **Вывод:**

Исходя из информации, представленной в данном исследовании, можно идентифицировать рынок, относящийся к оцениваемому объекту, как свободные от застройки земельные участки коммерческого назначения, предназначенные для коммерческой застройки. По территориальному признаку сегмент оцениваемого объекта принадлежит к г.о. Жигулевск.

### **3.4.2. Анализ фактических данных о ценах сделок (предложений) с объектами недвижимости**

В соответствии с п. 5 ФСО №7, оценщик определяет сегмент рынка, к которому принадлежит оцениваемый объект. Если рынок недвижимости не развит и данных, позволяющих составить представление о ценах сделок и (или) предложений с сопоставимыми объектами недвижимости, недостаточно, допускается расширить территорию исследования за счет территорий, схожих по экономическим характеристикам с местоположением оцениваемого объекта.

В городе Жигулевске широко представлен только рынок дачных участков и участков под коттеджную застройку. Рынок земельных участков под промышленную и коммерческую застройку в г. Жигулевске не развит и на дату оценки предложения к продаже практически отсутствуют. Так как г. Жигулевск расположен вблизи г. Тольятти, кроме этого между двумя городами имеются тесные, неразрывные экономические и социальные связи (большинство жигулевцев работают на тольяттинских предприятиях), соответственно, ситуации на рынке недвижимости Жигулевска изменяется параллельно рынку Тольятти. Поэтому в краткосрочной перспективе можно предположить, что цены в Жигулевске будут меняться параллельно ценам г. Тольятти. На основании изложенного, далее проведен анализ рынка земельных участков в г. Тольятти.

Вследствие специфики планировки города Тольятти, выражающейся в том, что отдельные районы города рассредоточены на большом расстоянии друг от друга, рынок земельных участков в каждом районе локален и имеет свои особенности. Поэтому в рамках данной работы Оценщиком выполнен анализ рынка, относящегося непосредственно к Объекту оценки – рынка земельных участков, предназначенных для коммерческой застройки:

- в целом по городу;
- в разрезе районов города.

### **3.4.3. Информация о спросе и предложении на рынке, к которому относится объект оценки**

#### **Обзор рынка коммерческой недвижимости России**

Рынок коммерческой недвижимости в России за 2024 год претерпел серьезные изменения, обусловленные внутренними и внешними экономическими факторами. В каждом федеральном округе прослеживаются уникальные тенденции: в Москве и Санкт-Петербурге наблюдается смещение спроса к компактным объектам стрит-ритейла и офисам в густонаселенных районах, а в регионах сохраняется высокий интерес к multifunctional комплексам, отвечающим потребностям жилых массивов и пригородов. В статье будут проанализированы ключевые тренды 2024 года по федеральным округам и сформированы прогнозы на 2025 год, что позволит инвесторам, владельцам недвижимости и арендаторам лучше ориентироваться на рынке и адаптировать свои стратегии к текущим условиям.

#### **1. Рост спроса на стрит-ритейл и локальные точки**

В 2024 году стрит-ритейл сохранил устойчивую популярность, особенно среди сетевых арендаторов, подписывающих долгосрочные договоры. Такие объекты демонстрируют высокую надёжность на фоне нестабильности на финансовых рынках. Наибольший спрос наблюдался на помещения в спальных районах, что связано с увеличением потребности в локальных торговых точках и миниатюрных объектах в густонаселенных зонах (ROS RETAIL, YANDEX REAL ESTATE).

#### **2. Снижение популярности крупных торговых центров и рост малого формата**

Крупные торговые центры, особенно в Москве и Санкт-Петербурге, всё ещё привлекают аудиторию, но за счёт изменений в поведении потребителей их посещаемость остаётся на стабильном, но не рекордном уровне. В условиях роста востребованности локальных точек, многие инвесторы обратили внимание на объекты, площадь которых не превышает 100-200 кв.м (РБК КОМПАНИИ).

#### **3. Инвестиции в коммерческую недвижимость как способ хеджирования**

Недвижимость остаётся приоритетным выбором для инвесторов в условиях нестабильности альтернативных рынков. Рост налога на доходы с капитала заставил многих искать более предсказуемые активы, а коммерческая недвижимость остаётся доходным выбором. Доходность от аренды коммерческих помещений достигла 8–12% годовых, что значительно выше, чем на жилом рынке (YANDEX REAL ESTATE, IRN).

#### **4. Экономические и налоговые факторы, влияющие на цены и сделки**

В 2024 году налоговые изменения привели к росту арендных ставок в крупных городах, таких как Москва и Санкт-Петербург. В то же время, в 2025 году ожидается введение дополнительных налоговых обязательств, что может снизить количество сделок, так как продавцы будут компенсировать затраты, повышая цены (РБК КОМПАНИИ).

### **Тренды в регионах: отличия Москвы, Санкт-Петербурга и региональных центров**

#### **1. Москва**

Москва остаётся самым активным рынком коммерческой недвижимости. Наблюдается рост спроса на помещения под стрит-ритейл в спальных районах, а также на небольшие объекты возле станций метро и крупных деловых центров. Тем не менее, покупка крупноформатных торговых площадей остаётся под вопросом, так как спрос на них стабилен, но не растёт из-за высокого уровня конкуренции и смещения предпочтений к малому формату (CIAN).

#### **2. Санкт-Петербург**

Рынок Санкт-Петербурга активно развивается, в основном за счёт роста гостиничной и туристической инфраструктуры. В 2024 году сектор привлёк более 80 млрд рублей инвестиций. Городской комитет по туризму прогнозирует увеличение турпотока, что, в свою очередь, повысит интерес к объектам, связанным с торговлей и обслуживанием туристов (РБК КОМПАНИИ).

#### **3. Регионы**

В регионах России акцент смещается на малый формат и многофункциональные центры, которые могут включать торговые, офисные и развлекательные пространства. Рост интереса к локальным объектам и небольшим торговым точкам объясняется потребностью в удобстве и близости для конечных потребителей. В регионах также наблюдается стабилизация рынка офисной недвижимости, где спрос больше сфокусирован на бюджетные помещения (ROS RETAIL, IRN).

#### **Центральный федеральный округ (ЦФО)**

Москва остаётся ведущим рынком коммерческой недвижимости, особенно в сегментах стрит-ритейла и офисных помещений. Арендные ставки на качественные офисы класса А и В+ находятся на высоком уровне, что связано с дефицитом таких объектов в столице. В ЦФО в 2023 году был зафиксирован максимальный объём нового предложения, с сильной концентрацией в пригородах и спальных районах, где наблюдается рост потребности в локальных точках и торговых центрах небольшого формата (ROS RETAIL, VC.RU).

#### **Северо-Западный федеральный округ (СЗФО)**

Санкт-Петербург является крупнейшим рынком в округе и показывает высокий интерес со стороны инвесторов, особенно в сегментах офисной и гостиничной недвижимости. В 2024 году дефицит качественных офисов также наблюдается, и цены на аренду таких объектов продолжают расти. Крупные сделки, как аренда штаб-квартиры компании «Тинькофф», укрепляют позиции Петербурга на рынке коммерческой недвижимости (REALTY RIA).

#### **Приволжский федеральный округ (ПФО)**

В регионах Приволжского округа, таких как Казань и Нижний Новгород, развивается малый формат коммерческих площадей. Здесь активно растёт спрос на помещения в многофункциональных центрах и локальных объектах, расположенных в районах с плотной жилой застройкой. Малый формат и доступные офисные площади остаются ключевыми запросами на рынке (KF EXPERT).

#### **Уральский федеральный округ (УрФО)**

Екатеринбург, как центр УрФО, продолжает привлекать внимание девелоперов, однако на фоне экономической неопределённости спрос на аренду крупных торговых помещений немного снизился. Интерес к стрит-ритейлу остаётся стабильным, с упором на небольшие торговые площади в густонаселённых районах (CIAN).

#### **Южный федеральный округ (ЮФО)**

В ЮФО (например, Краснодаре и Ростове-на-Дону) наблюдается стабилизация рынка офисных и торговых объектов. Растущий спрос на туристические услуги влияет на рынок гостиничной недвижимости, и торговые площади в популярных туристических зонах демонстрируют высокую востребованность. Формируется потребность в объектах, сочетающих торговые и развлекательные функции (YANDEX REAL ESTATE).

#### **Дальневосточный федеральный округ (ДФО)**

ДФО остаётся одним из менее активных рынков для коммерческой недвижимости. Снижение числа новых проектов и отсутствие крупных торговых центров на протяжении последних лет связано с низкой рентабельностью из-за удалённости и ограниченного спроса. Тем не менее, ряд регионов округа испытывает потребность в многофункциональных комплексах на периферии крупных городов (KF EXPERT).

#### **Выводы:**

Таким образом, регионы России демонстрируют разную динамику на рынке коммерческой недвижимости, обусловленную экономической особенностями и уровнем доходов населения. В 2025 году можно ожидать сохранения интереса к малым форматам и многофункциональным комплексам, особенно в крупных городах, как в Москве и Петербурге, так и в региональных центрах.

### **Влияние ключевой ставки 21% на арендные ставки и девелопмент коммерческой недвижимости в 2024–2025 гг.**

В 2024 году высокая ключевая ставка, установленная Центробанком РФ на уровне 20–21%, оказала существенное влияние на рынок коммерческой недвижимости, особенно на арендные ставки и новый девелопмент. Основные изменения связаны с увеличением стоимости финансирования: арендные ставки на коммерческую недвижимость, особенно складские и офисные помещения, выросли на 15–20% из-за ограниченного нового предложения. Этот рост вызван снижением объёмов строительства, так как высокая стоимость заёмных средств сделала новые проекты менее привлекательными для девелоперов. Средние арендные ставки в Москве и Санкт-Петербурге уже достигли исторических максимумов (IZVESTIA, РБК).

При текущей ставке 21%, по прогнозам экспертов, новый девелопмент будет сокращаться, что может привести к дефициту доступных коммерческих площадей и дальнейшему росту арендных ставок в 2025 году. Этот тренд особенно актуален для складской недвижимости, где свободные площади находятся на минимальном уровне. Ожидается, что снижение ключевой ставки не произойдёт раньше 2026 года, поэтому тренд на ограниченное предложение и высокие арендные ставки сохранится как минимум на ближайшие два года (ACCENT | ИНВЕСТИЦИИ В НЕДВИЖИМОСТЬ, РБК).

#### **Закключение**

Рынок коммерческой недвижимости в России по итогам 2024 года продемонстрировал значительные изменения под воздействием высокой ключевой ставки (21%) и ограниченного доступа к проектному финансированию. В Московском регионе ставки аренды на складские помещения достигли 1000 руб./кв. м в месяц для неотапливаемых объектов и до 1600 руб./кв. м для тёплых складов. Для офисов ситуация также осталась напряжённой: арендные ставки на офисы класса А в центральных районах Москвы возросли до 2 500–5 500 руб./кв. м в месяц, а для класса В+ и В – от 1 700 до 3 500 руб./кв. м. Это увеличение связано с дефицитом качественных помещений и ростом затрат на финансирование новых проектов (МК NEWS, RETAIL.RU, ARENDATOR).

Прогнозы на 2025 год указывают на продолжение роста арендных ставок. Снижение ключевой ставки до более доступного уровня ожидается не ранее 2026 года, что оставит девелоперов в условиях высокой стоимости заёмных средств. Эти факторы ограничат строительство новых объектов, что может привести к дальнейшему дефициту коммерческой недвижимости и увеличению арендных ставок на 10–15% в ближайшем году, особенно для качественных складских и офисных площадей в крупных городах (РБК, NIKOLIERS).

Таким образом, рынок коммерческой недвижимости России остаётся устойчивым и перспективным для инвестиций, особенно в сегментах с высокой доходностью, таких как стрит-ритейл и складская недвижимость.

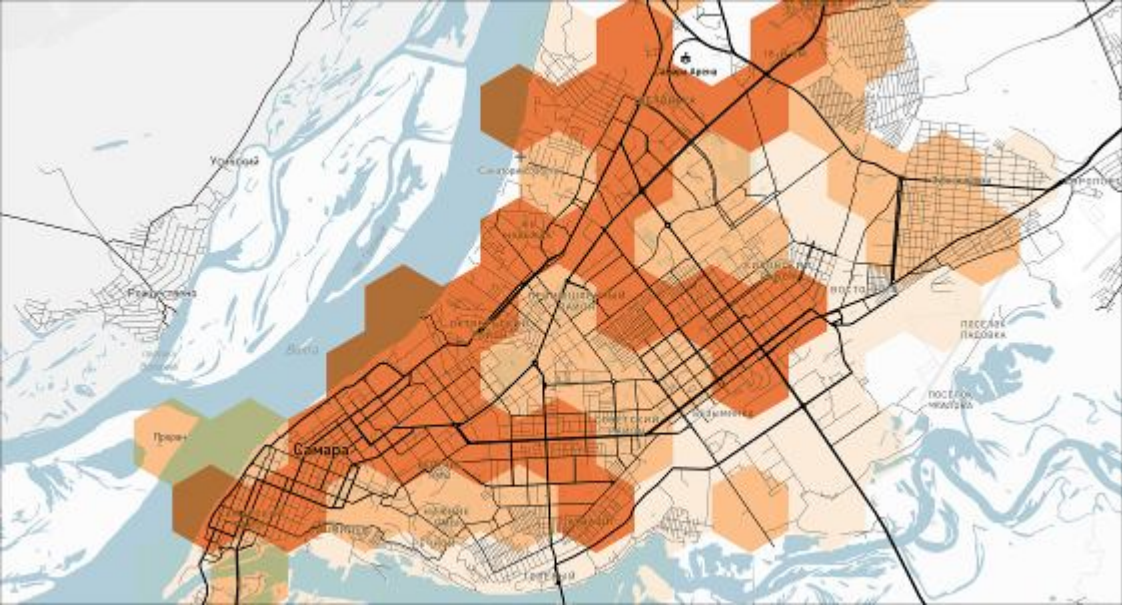


3.4.4. Информация о спросе и предложении на рынке, к которому относится объект оценки в месторасположении объекта оценки

**Продажа**

На схеме ниже приведена тепловая карта цен предложений нежилых объектов для демонстрации локальных ценовых зон. Территория города поделена на шестиугольники радиусом 1 км, для каждого из них рассчитана медиана цен предложений, интенсивность цвета распределена на 3 группы следующим образом: значение медианы в локации до 37 000 руб. за 1 кв.м, от 37 000 до 68 700 руб. за 1 кв.м и свыше 68 700 руб. за 1 кв.м с НДС.

Схема 1. Тепловая карта цен предложений



Источник: расчеты аналитического сервиса Макроскоп, <https://macro-scope.ru/>, картографическая основа: <https://www.mapbox.com/>

В таблице 1 указаны основные статистические характеристики цен предложений по продаже нежилых недвижимости Самары в период март 2024 - апрель 2024 года, кроме крайних и средних значений приведены также величины 1 и 3 квартилей для лучшего представления структуры ценового предложения.

Торговые помещения в рассматриваемый период были выставлены на продажу в диапазоне от 27 100 до 203 500 руб. за 1 кв.м с учетом НДС, при этом медианное значение составило 93 000 руб., а среднее 95 700 руб. за 1 кв.м с НДС.

Цены предложений на офисы находились в диапазоне от 20 500 руб. до 147 800 руб. за 1 кв.м с учетом НДС, медиана зафиксирована на уровне 68 500 руб., среднее значение предложений 72 200 руб. за 1 кв.м с НДС.

Диапазон цен предложений для помещений свободного назначения Самары составил от 14 400 руб. до 161 900 руб. за 1 кв.м с учетом НДС, медиана составила 64 200 руб., а среднее значение находится на уровне 71 300 руб. за 1 кв.м с НДС.

Объекты промышленного и складского назначения предлагались на реализацию с минимальной ценой 6 500 руб., максимальной 57 100 руб. за 1 кв. м с НДС, медианная цена предложения составила 21 400 руб., а средняя цена предложения 23 900 руб. за 1 кв.м с НДС.

Табл. 1. Распределение цен предложений по типам объектов, руб./кв.м

Категория	Минимум	25 перцентиль	Медиана	Среднее	75 перцентиль	Максимум
Торговые	27 100	60 800	93 000	95 700	128 600	203 500
Офисные	20 500	50 000	68 500	72 200	93 100	147 800
ПСН	14 400	40 000	64 200	71 300	99 500	161 900
Пром/склад	6 500	13 100	21 400	23 900	30 000	57 100

Источник: расчеты аналитического сервиса Макроскоп, <https://macro-scope.ru/>



В таблице 2 представлены медианные значения цен предложений в разрезе административного деления города.

Наиболее высокий уровень цен торговой недвижимости Самары зафиксирован в Красноглинском районе, медиана составила 113 300 руб./кв.м с учетом НДС, более доступные площади торгового назначения расположены в Самарском районе, медиана цен находится на уровне 86 500 руб./кв.м с учетом НДС.

По стоимости офисов города Самары лидирует Кировский район, медиана цены предложения в период март 2024 - апрель 2024 составила 87 700 руб./кв.м с учетом НДС. Недорогие офисные помещения расположены в Куйбышевском районе города, медианное значение цены там составляет 31 400 руб./кв.м с учетом НДС.

Наиболее дорогие помещения свободного назначения расположены в Куйбышевском районе с медианной ценой предложения 117 400 руб./кв.м с учетом НДС, самые доступные предложения ПСН зафиксированы в Красноглинском районе, медиана находится на уровне 36 900 руб./кв.м с учетом НДС. Объекты промышленно-складского назначения дороже всего предлагались на продажу в Кировском районе, медиана цены предложения на уровне 22 400 руб./кв.м с учетом НДС, а наименее высокая стоимость промышленно-складской недвижимости с медианой цен 14 400 руб./кв.м с учетом НДС зафиксирована в Советском районе города.

**Табл. 2. Медианы цен предложений в разрезе районного деления города, руб./кв.м с НДС**

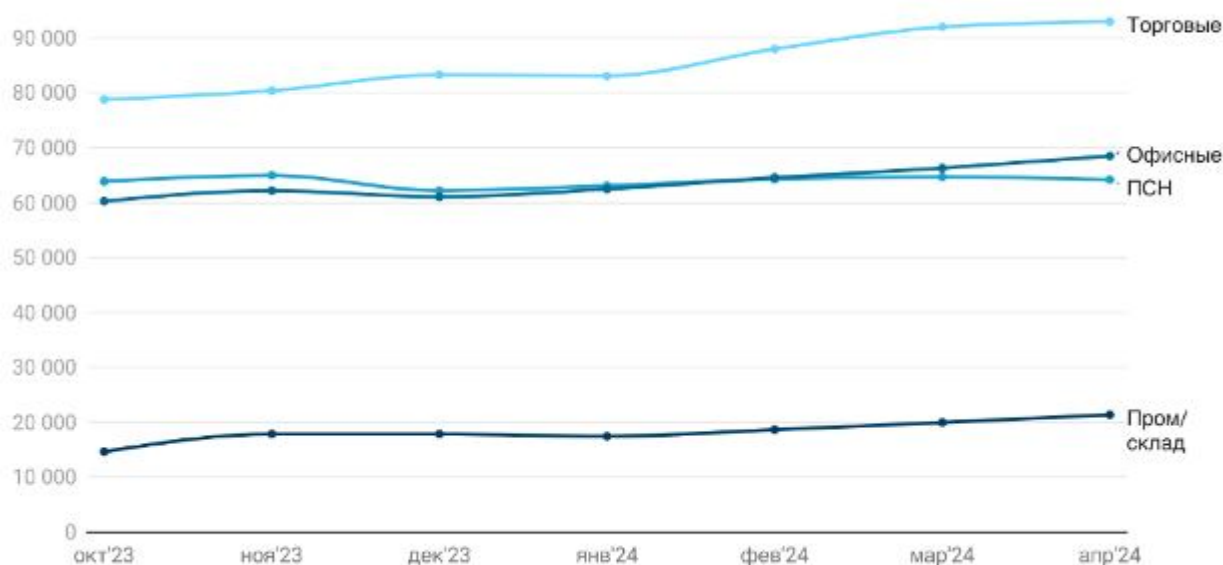
Район	Торговые	Офисные	ПСН	Пром/склад
Железнодорожный	87 700	60 200	50 000	19 000
Кировский	96 700	87 700	49 200	22 400
Красноглинский	113 300	49 900	36 900	21 500
Куйбышевский	110 000	31 400	117 400	22 100
Ленинский	98 500	83 400	65 500	-
Октябрьский	103 600	69 400	67 900	21 900
Промышленный	88 200	69 600	75 900	20 500
Самарский	86 500	69 500	64 200	20 300
Советский	89 800	60 000	62 100	14 400

Источник: расчеты аналитического сервиса Макроскоп, <https://macro-scope.ru/>

На рис. 1 показана динамика медианы цен предложения по типам недвижимости Самары за прошедшие месяцы.

Медиана цен предложений (с НДС) в сегменте торговых площадей за последние полгода демонстрировала диапазон от 78 800 до 93 000 руб./кв.м, с усредненным значением 85 514 руб./кв.м. Медианное значение предложений среди офисных помещений за последние 6 месяцев находилось в интервале от 60 300 до 68 500 руб./кв.м, со средним уровнем 63 642 руб./кв.м. Помещения свободного назначения за указанный срок показывали медиану цен предложений в промежутке от 62 200 до 65 000 руб./кв.м, усредненное значение составило 63 914 руб./кв.м. Медиана предложений недвижимости промышленно-складского назначения на протяжении полугода колебалась в диапазоне от 14 700 до 21 400 руб./кв.м, со средней величиной 18 300 руб./кв.м.

**Рис. 1. Динамика изменения медианы цен предложений по типам объектов, руб./кв.м с НДС**

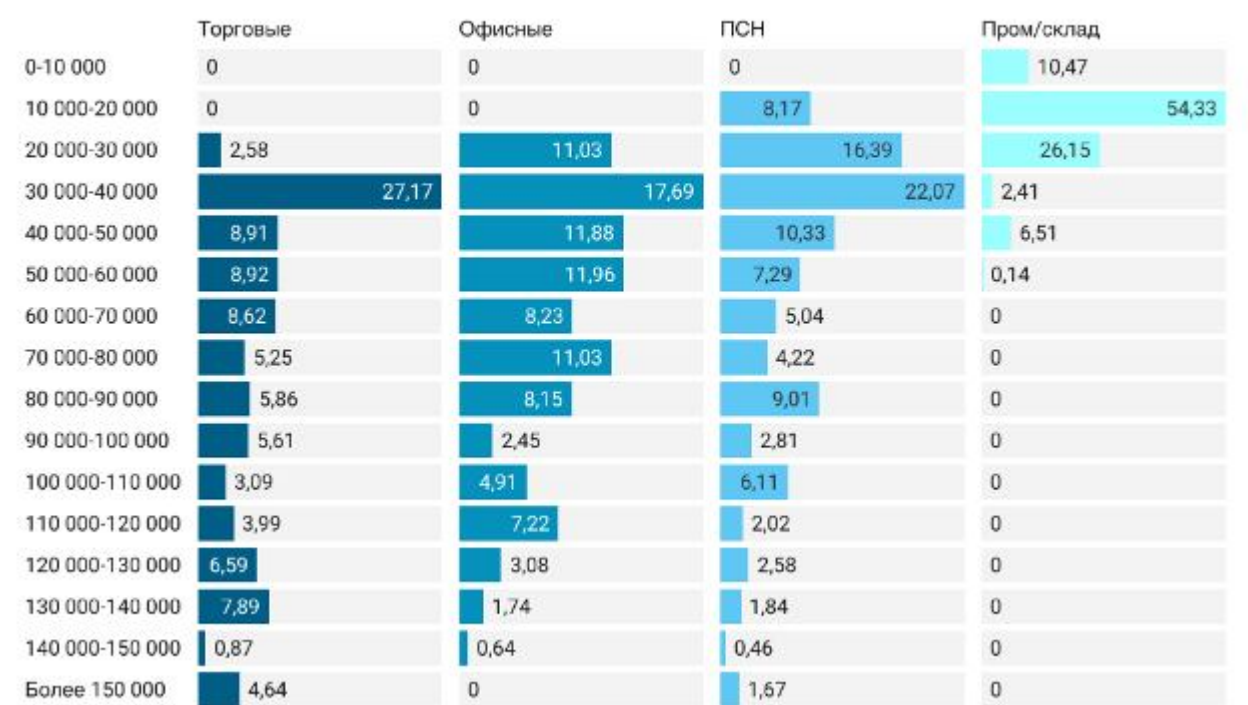


Источник: расчеты аналитического сервиса Макроскоп, <https://macro-scope.ru/>

На рис.2 изображены столбчатые диаграммы, демонстрирующие распределение продаваемых площадей по диапазонам цены за 1 кв.м.

Значительная доля торговых помещений на рынке предлагается в ценовом диапазоне 30 000 - 40 000 рублей с НДС за 1 кв.м, офисные помещения преимущественно выставлены на продажу в интервале 30 000 - 40 000, помещения свободного назначения в диапазоне 30 000 - 40 000 рублей с НДС за 1 кв.м. Существенная доля объектов производственно-складского назначения предлагается на продажу в диапазоне цены 10 000 - 20 000 рублей с НДС за 1 кв.м.

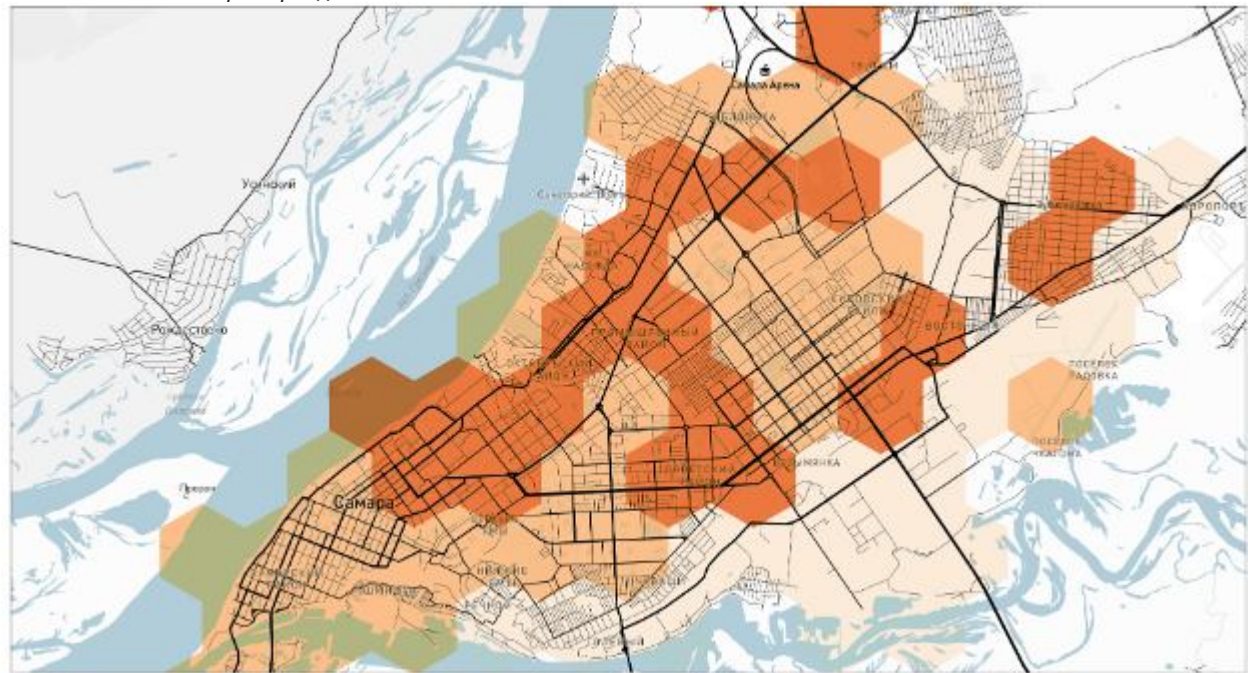
Рис. 2. Гистограммы распределения площадей на продажу по диапазонам цен предложений за 1 кв.м, %



Аренда

На схеме представлена тепловая карта запрашиваемых ставок аренды для демонстрации локальных ценовых зон. Территория города поделена на шестиугольники радиусом 1 км, для каждого из них рассчитана медиана ставок аренды, интенсивность цвета характеризует 3 группы значений: медиана ставок в локации до 5 000 руб. за 1 кв.м/год, от 5 000 до 7 300 руб. за 1 кв.м/год и свыше 7 300 руб. за 1 кв.м/год без НДС.

Схема 2. Тепловая карта арендных ставок



Источник: расчеты аналитического сервиса Макроскоп, <https://macro-scope.ru/>, картографическая основа: <https://www.mapbox.com/>

В таблице 3 приводятся характеристики запрашиваемых ставок аренды на рынке нежилой недвижимости Самары в период март 2024 - апрель 2024 года. В дополнение к крайним и средним значениям рассчитаны также значения 1 и 3 квартилей для понимания общей структуры предложений по аренде.

Помещения торгового назначения в рассматриваемый период предлагались в аренду в интервале от 3 800 до 26 100 руб. за 1 кв.м/год без учета НДС, при этом медиана ставок составила 10 000 руб., а среднее значение 10 300 руб.

Ставки аренды для офисов находились в диапазоне от 2 800 руб. до 15 600 руб. за 1 кв.м/год без НДС, медиана зафиксирована на уровне 6 500 руб., среднее значение составило 6 700 руб. за 1 кв.м в год без НДС.

Интервал запрашиваемых ставок аренды для помещений свободного назначения составил от 2 100 руб. до 17 100 руб. за 1 кв.м в год без учета НДС, медиана находилась на уровне 7 000 руб., а среднее значение составило 7 200 руб.

Объекты недвижимости промышленного и складского назначения предлагались в аренду с минимальной ставкой 600 руб., максимальной 8 600 руб. за 1 кв. м в год без НДС, медиана составила 3 000 руб., средняя ставка аренды 3 500 руб. за 1 кв.м в год без учета НДС.

**Табл. 3. Распределение запрашиваемых ставок аренды по типам объектов, руб./кв.м/год без НДС**

Категория	Минимум	25 перцентиль	Медиана	Среднее	75 перцентиль	Максимум
Торговые	3 800	7 200	10 000	10 300	12 600	26 100
Офисные	2 800	5 000	6 500	6 700	8 000	15 600
ПСН	2 100	5 000	7 000	7 200	9 500	17 100
Пром/склад	600	2 100	3 000	3 500	4 200	8 600

Источник: расчеты аналитического сервиса Макроскоп, <https://macro-scope.ru/>

В таблице 4 представлены медианные значения запрашиваемых ставок аренды в разрезе районов города.

Наиболее высокие арендные ставки для торговой недвижимости зафиксированы в Красноглинском районе, медианное значение составило 11 468 руб./кв.м/год без НДС, наиболее доступные площади торгового назначения расположены в Самарском районе, медиана запрашиваемых ставок находится на уровне 7 740 руб./кв.м/год без учета НДС.

По уровню арендных ставок офисных помещений города лидирует Октябрьский район, медианный уровень ставки в период март 2024 - апрель 2024 составил 7 141 руб./кв.м/год без НДС. Наиболее доступные офисные объекты расположены в Куйбышевском районе города, медиана ставок там составляет 4 605 руб./кв.м/год без НДС.

Наиболее дорогие помещения свободного назначения расположены в Куйбышевском районе с медианной ставкой аренды 8 570 руб./кв.м/год без НДС, доступные предложения аренды таких помещений зафиксированы в Советском районе, медиана составила 6 000 руб./кв.м/год без НДС.

Объекты производственного и складского назначения с наиболее высокими ставками аренды предлагались в Красноглинском районе, медианное значение находилось на уровне 6 500 руб./кв.м/год без НДС, а наиболее доступные объекты с медианой ставок 2 250 руб./кв.м/год без НДС расположены в Куйбышевском районе города.

**Табл. 4. Медианы запрашиваемых ставок аренды в разрезе районов города, руб./кв.м/год без НДС**

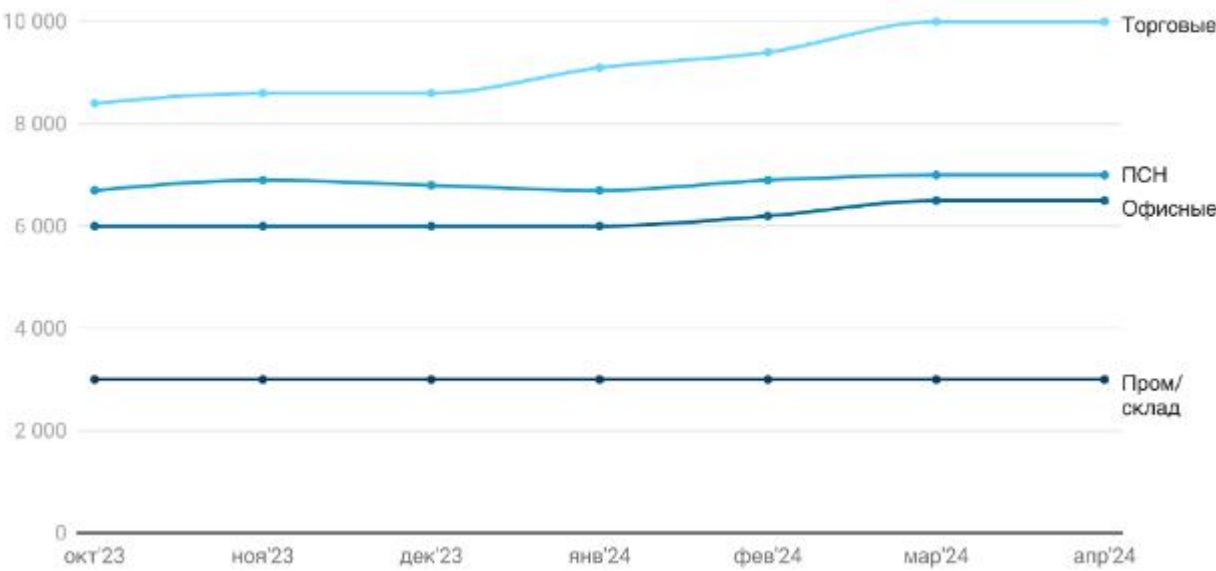
Район	Торговые	Офисные	ПСН	Пром/склад
Железнодорожный	9 380	6 000	6 190	4 500
Кировский	7 778	5 040	6 075	3 000
Красноглинский	11 468	6 625	7 352	6 500
Куйбышевский	10 272	4 605	8 570	2 250
Ленинский	10 000	7 000	7 500	-
Октябрьский	9 998	7 141	7 500	3 500
Промышленный	10 000	6 666	6 670	2 342
Самарский	7 740	6 000	6 540	-
Советский	10 795	5 007	6 000	2 735

Источник: расчеты аналитического сервиса Макроскоп, <https://macro-scope.ru/>

Медиана запрашиваемых ставок аренды (без учета НДС) торговых объектов в течение полугода находилась в диапазоне от 8 400 до 10 000 руб./кв.м/год, с усредненным значением 9 157 руб./кв.м/год. Сегмент офисных помещений за последние 6 месяцев демонстрировал интервал медианных ставок аренды от 6 000 до 6 500 руб./кв.м/год, со средним уровнем 6 171 руб./кв.м/год. Помещения свободного назначения на протяжении полугода показывали медиану ставок в промежутке от 6 700 до 7 000 руб./кв.м/год, средний уровень составил 6 857 руб./кв.м/год. Медиана ставок аренды объектов промышленно-складского назначения за указанный срок находилась на уровне 3 000 руб./кв.м/год.



Рис. 3. Динамика изменения медианы запрашиваемых ставок аренды по типам объектов, руб./ кв.м/год без НДС



Источник: расчеты аналитического сервиса Макроскоп, <https://macro-scope.ru/>

На рис.4 приведены столбчатые диаграммы, характеризующие распределение предлагаемых в аренду площадей по диапазонам годовых ставок аренды.

Наибольшая доля торговых площадей на рынке предлагается в аренду в диапазоне 6 000 - 8 000 рублей/кв.м/год без НДС, офисные объекты преимущественно экспонируются в интервале 6 000 - 8 000, помещения свободного назначения в диапазоне 4 000 - 6 000 рублей без НДС за 1 кв.м. Существенная доля объектов производственно-складского назначения предлагается в аренду в диапазоне ставок 2 000 - 4 000 рублей без НДС за 1 кв.м в год.

Рис. 4. Гистограммы распределения площадей по диапазонам ставок аренды за 1 кв.м, %

	Торговые	Офисные	ПСН	Пром/склад
0-2 000	0	0	0	23,79
2 000-4 000	1,1	14,43	22,11	43,1
4 000-6 000	20,7	23,64	27,35	16,08
6 000-8 000	27,58	31,49	24,04	16,86
8 000-10 000	19,52	14,24	11,91	0,17
10 000-12 000	15,21	6,4	8,57	0
12 000-14 000	8,11	7,27	4,11	0
14 000-16 000	3,21	2,53	1,76	0
16 000-18 000	1,27	0	0,15	0
18 000-20 000	1,96	0	0	0
20 000-22 000	0,75	0	0	0
24 000-26 000	0,03	0	0	0
26 000-28 000	0,55	0	0	0

Источник: расчеты аналитического сервиса Макроскоп, <https://macro-scope.ru/>

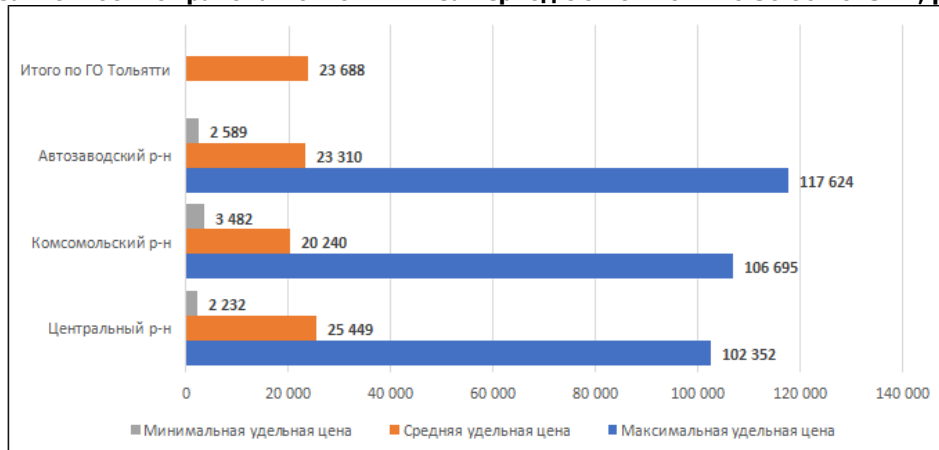
Информация о спросе и предложении на рынке, к которому относится объект оценки  
Обзор сегмента рынка «Предпринимательство» по г.о. Тольятти

По сегменту «Предпринимательство» в г. Тольятти собрана и проанализирована следующая информация: полученные от ППК «Роскадастр» данные о 1 025 сделках по продаже объектов недвижимости, внесенных в ЕГРН за период с 01.01.2021 по 30.06.2023 гг.

**Таблица. Сводные данные по количеству сделок в сегменте «Предпринимательство» в разрезе внутригородских районов г. Тольятти**

Наименование внутригородского района	Количество сделок по продаже, шт.
г.о. Тольятти Автозаводский р-н	720
г.о. Тольятти Комсомольский р-н	51
г.о. Тольятти Центральный р-н	254
<b>Итого по г.о. Тольятти</b>	<b>1 025</b>

За период с 01.01.2021 по 30.06.2023 по г. Тольятти средняя удельная цена сделок составила 23 688руб./кв. м.  
**Средние, минимальные и максимальные цены сделок объектов коммерческой недвижимости в зависимости от района г.о. Тольятти за период с 01.01.2021 по 30.06.2023 гг., руб./кв.м.**



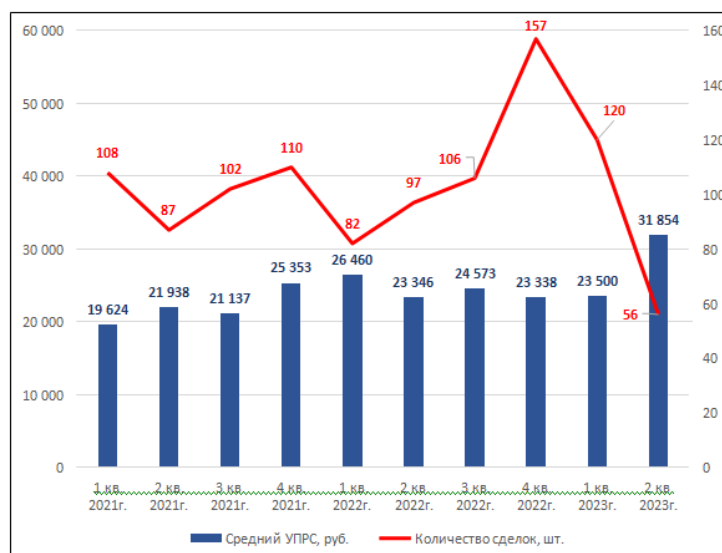
Минимальная удельная цена сделки о продаже составила:

- в Автозаводском районе – 2 589 руб./ кв. м (нежилое помещение площадью 63,2 кв. м, находящееся на 3-м этаже здания станции технического обслуживания 2001 года постройки, материал стен - кирпичные),
- в Центральном районе – 2 232 руб./ кв. м (нежилое помещение площадью 12,1 кв. м, расположенное на 1-м этаже панельного многоквартирного жилого дома 2002 года постройки).

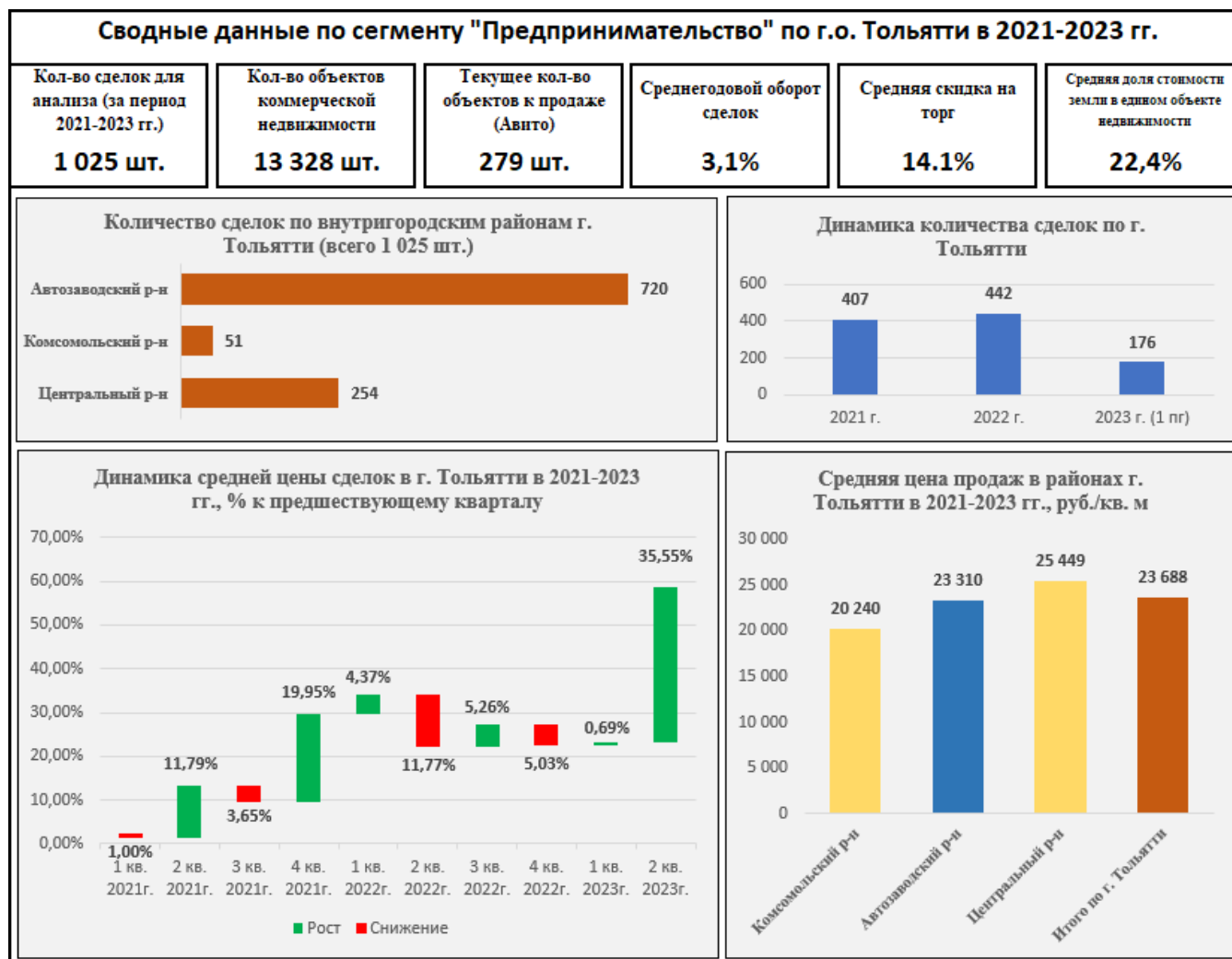
Максимальная удельная цена сделки о продаже составила:

- в Автозаводском районе – 117 624 руб./ кв. м (2-х-этажное здание КПП площадью 94,4 кв.м, находящееся на ул. Транспортная, недалеко от перекрестка улиц Борковской и Южного шоссе),
- в Комсомольском районе – 106 695 руб./ кв. м (нежилое помещение офисного типа площадью 85,4 кв. м, расположенное на 1-м этаже многоквартирного жилого дома 1980 года постройки, находящегося на ул. Лизы Чайкиной),
- в Центральном районе – 102 352 руб./ кв. м (нежилое помещение площадью 131,8 кв. м, расположенное на 1-м этаже многоквартирного жилого дома 1960 года постройки, находящегося на ул. Карла Маркса).

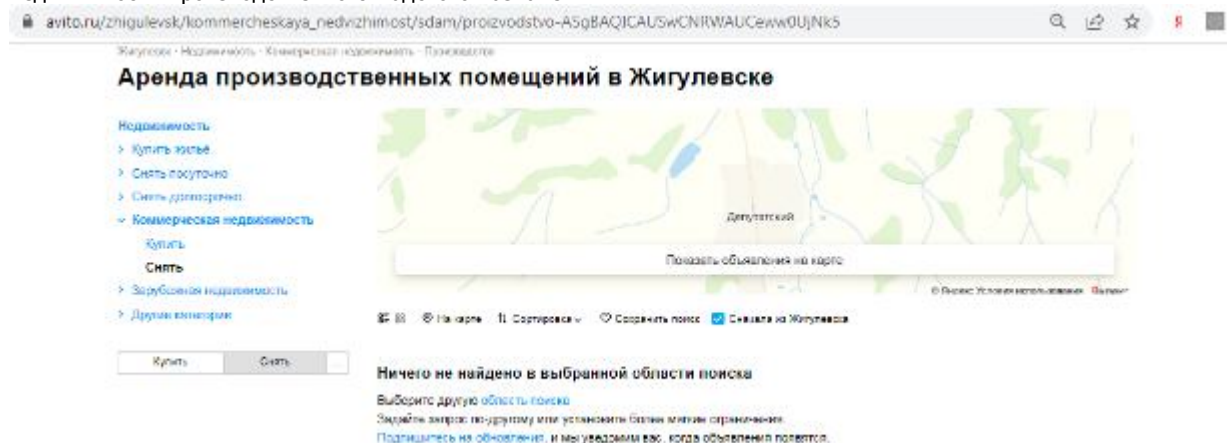
**Динамика количества сделок и средней цены сделок по объектам коммерческой недвижимости в г.о. Тольятти за период с 01.01.2021 по 30.06.2023 гг.**



Основные показатели рынка г.о. Тольятти в сегменте «Предпринимательство» за период с 01.01.2021 по 30.06.2023 гг.




На период исследования в г.о. Жигулевске не выявлено ни одного предложение по аренде объектов недвижимости производственно-складского назначения.



Рынок недвижимости промышленного назначения в г. Жигулевске не развит. На дату оценки имеются только единичные предложения продажи производственно-складской недвижимости, которые не дают возможности оценщику выполнить статистическую обработку рыночных данных для выявления основных ценообразующих факторов.

Так как г. Жигулевск расположен вблизи г. Тольятти, кроме этого между двумя городами имеются тесные, неразрывные экономические и социальные связи (большинство жигулевцев работают на тольяттинских предприятиях), соответственно, ситуации на рынке недвижимости Жигулевска изменяется параллельно рынку Тольятти. Поэтому в краткосрочной перспективе можно предположить, что цены в Жигулевске будут меняться параллельно ценам в г. Тольятти. На основании изложенного, далее проведен анализ рынка аренды коммерческой недвижимости промышленного назначения в г. Тольятти.

Аренда ПрзСкл/Склад	Автозаводский <a href="#">Промзона/Вокзальная</a> ☛ <a href="#">Фотографии</a>	0-2780	2780 р	ФЛ 24-15-68 24-15-68	<a href="#">Развернуть</a>	<input type="checkbox"/>
<div> <div>Аванс до продажи Вашей недвижимости до 3 млн.руб.</div>  </div>						
Аренда ПрзСкл/Склад	Автозаводский <a href="#">Промзона/Вокзальная</a> ☛ <a href="#">Фотографии</a>	500-10000	300000 р	Тольятти плюс 81-93-81	<a href="#">Развернуть</a>	<input type="checkbox"/>
Аренда ПрзСкл/Склад	Автозаводский <a href="#">-&gt; 4 кв. Борковская</a> ☛ <a href="#">Фотографии</a>	0-211	28320 р	Тольятти плюс 81-93-81	<a href="#">Развернуть</a>	<input type="checkbox"/>
Аренда ПрзСкл/Склад	Автозаводский <a href="#">Промзона/Южное ш-се 20</a>	0-90	27000 р	ФЛ 46-14-34 46-14-34	<a href="#">Развернуть</a>	<input type="checkbox"/>
Аренда ПрзСкл/Склад	Автозаводский <a href="#">17А кв.140 лет Победы 5</a> ☛ <a href="#">Фотографии</a>	140-850	297500 р	Волж.проспект 47-52-00	<a href="#">Развернуть</a>	<input type="checkbox"/>
Аренда ПрзСкл/Склад	Автозаводский <a href="#">17А кв.140 лет Победы 5</a> ☛ <a href="#">Фотографии</a>	0-250	97500 р	Волж.проспект 47-52-00	<a href="#">Развернуть</a>	<input type="checkbox"/>
Аренда ПрзСкл/Склад	Автозаводский <a href="#">Промзона/Товаропотная 19</a> ☛ <a href="#">Фотографии</a>	0-24	5160 р	Волж.проспект 47-52-00	<a href="#">Развернуть</a>	<input type="checkbox"/>
Аренда ПрзСкл/Склад	Автозаводский <a href="#">12 кв. Автостроителей 88А</a> ☛ <a href="#">Фотографии</a>	0-55	12000 р	ФЛ 89874441007 89874441007	<a href="#">Развернуть</a>	<input type="checkbox"/>
Аренда ПрзСкл/Склад	Автозаводский <a href="#">-&gt; 4 кв. Борковская</a> ☛ <a href="#">Фотографии</a>	0-84	18000 р	Тольятти плюс 81-93-81	<a href="#">Развернуть</a>	<input type="checkbox"/>
Аренда ПрзСкл/Склад	Автозаводский <a href="#">17 кв.170 лет Октября 5А</a> ☛ <a href="#">Фотографии</a>	0-51	18000 р	Имба 89278931785	<a href="#">Развернуть</a>	<input type="checkbox"/>
Аренда ПрзСкл/Склад	Автозаводский <a href="#">Промзона/Борковская</a>	0-110	25000 р	Натали 28-38-08	<a href="#">Развернуть</a>	<input type="checkbox"/>
Аренда ПрзСкл/Склад	Автозаводский <a href="#">Промзона/Борковская</a>	0-180	27000 р	Натали 28-38-08	<a href="#">Развернуть</a>	<input type="checkbox"/>
Аренда ПрзСкл/Склад	Центральный <a href="#">Ц.о-н/50 лет Октября</a> ☛ <a href="#">Фотографии</a>	0-600	18000 р	Тольятти плюс 81-93-81	<a href="#">Развернуть</a>	<input type="checkbox"/>
Аренда ПрзСкл/Склад	Центральный <a href="#">Ц.о-н/Базовая 7</a> ☛ <a href="#">Фотографии</a>	0-1000	80000 р	ФЛ 47-80-86 47-80-86	<a href="#">Развернуть</a>	<input type="checkbox"/>
Аренда ПрзСкл/Склад	Центральный <a href="#">Промзона/Базовая</a> ☛ <a href="#">Фотографии</a>	0-350	35000 р	Тольятти плюс 81-93-81	<a href="#">Развернуть</a>	<input type="checkbox"/>
Аренда ПрзСкл/Склад	Центральный <a href="#">Ц.о-н/Молодежный 8-р</a>	25-110	11000 р	ФЛ 43-10-11 43-10-11	<a href="#">Развернуть</a>	<input type="checkbox"/>
Аренда ПрзСкл/Склад	Центральный <a href="#">Ц.о-н/50 лет Октября</a>	0-366	40260 р	ТСЗ 40-18-19	<a href="#">Развернуть</a>	<input type="checkbox"/>
Аренда ПрзСкл/Склад	Центральный <a href="#">Ц.о-н/Левина</a> ☛ <a href="#">Фотографии</a>	0-785	117750 р	Городская недвижимость 81-07-81	<a href="#">Развернуть</a>	<input type="checkbox"/>
Аренда ПрзСкл/Склад	Центральный <a href="#">Промзона/Тупиковый пр-д 4</a>	150-300	45000 р	ФЛ 89276126240 89276126240	<a href="#">Развернуть</a>	<input type="checkbox"/>
Аренда ПрзСкл/Склад	Центральный <a href="#">Ц.о-н/Базовая 32</a> ☛ <a href="#">Фотографии</a>	452-488	82960 р	Эксп-Сер-Строй 78-71-95	<a href="#">Развернуть</a>	<input type="checkbox"/>
Аренда ПрзСкл/Склад	Центральный <a href="#">Ц.о-н/Базовая 32</a> ☛ <a href="#">Фотографии</a>	0-850	152150 р	Эксп-Сер-Строй 78-71-95	<a href="#">Развернуть</a>	<input type="checkbox"/>
Аренда ПрзСкл/Склад	Центральный <a href="#">Промзона/Базовая</a> ☛ <a href="#">Фотографии</a>	150-500	90000 р	Тольятти плюс 81-93-81	<a href="#">Развернуть</a>	<input type="checkbox"/>
Аренда ПрзСкл/Цех	Автозаводский <a href="#">Промзона/Вокзальная 48</a>	0-1000	200000 р	Оптим 25-14-35	<a href="#">Развернуть</a>	<input type="checkbox"/>
Аренда ПрзСкл/Цех	Автозаводский <a href="#">11 кв. Спортивная</a>	0-40	8000 р	ФЛ 43-10-11 43-10-11	<a href="#">Развернуть</a>	<input type="checkbox"/>
Аренда ПрзСкл/Цех	Центральный <a href="#">Ц.о-н/Базовая 32</a> ☛ <a href="#">Фотографии</a>	452-488	82960 р	Эксп-Сер-Строй 78-71-95	<a href="#">Развернуть</a>	<input type="checkbox"/>

Тип сделки	Адрес	Этажность	Площадь	Цена	Фирма		
Аренда Прокат/Склад	Центральный <a href="#">Ц. р.н.Базаров 32</a> <a href="#">Фотографии</a>		0-300	72535 р	Эксп-Сер-Строй 79-71-66	<a href="#">Развернуть</a>	<input type="checkbox"/>
							
Аренда Прокат/Склад	Центральный <a href="#">Ц. р.н.Ильинка</a> <a href="#">Фотографии</a>		0-300	75000 р	Городская недвижимость 61-07-61	<a href="#">Развернуть</a>	<input type="checkbox"/>
Аренда Прокат/Склад	Центральный <a href="#">Ц. р.н.К.Маркса</a> <a href="#">Фотографии</a>		0-60	8200 р	АВТОРИТЕТ 22-25-00	<a href="#">Развернуть</a>	<input type="checkbox"/>
Аренда Прокат/Склад	Центральный <a href="#">Ц. р.н.Михурин</a> <a href="#">Фотографии</a>		0-100	15000 р	Дионисий 31-30-49	<a href="#">Развернуть</a>	<input type="checkbox"/>
Аренда Прокат/Склад	Центральный <a href="#">Промышлен./Индустриальная 6</a> <a href="#">Фотографии</a>		0-341	60000 р	ФЛ 74-94-90 74-94-90	<a href="#">Развернуть</a>	<input type="checkbox"/>
Аренда Прокат/Склад	Центральный <a href="#">Промышлен./Индустриальная 6</a> <a href="#">Фотографии</a>		0-342	60000 р	ФЛ 74-94-90 74-94-90	<a href="#">Развернуть</a>	<input type="checkbox"/>
Аренда Прокат/Склад	Комсомольский <a href="#">К. р.н.Ярославская</a> <a href="#">Фотографии</a>		0-670	67000 р	Тольятти плюс 61-93-81	<a href="#">Развернуть</a>	<input type="checkbox"/>
Аренда Прокат/Склад	Комсомольский <a href="#">К. р.н.Ярославская</a> <a href="#">Фотографии</a>		450-610	115290 р	Тольятти плюс 61-93-81	<a href="#">Развернуть</a>	<input type="checkbox"/>
Аренда Прокат/Склад	Комсомольский <a href="#">К. р.н.Ярославская</a> <a href="#">Фотографии</a>		450-720	136080 р	Тольятти плюс 61-93-81	<a href="#">Развернуть</a>	<input type="checkbox"/>
Аренда Прокат/Склад	Жит. Море <a href="#">ЖМ/Гидротехническая 37</a> <a href="#">Фотографии</a>		0-12	4200 р	ЦНП Аврора 78-09-68	<a href="#">Развернуть</a>	<input type="checkbox"/>
Аренда Прокат/Склад	Ставропольский <a href="#">Пискаль./Дружбы 12</a> <a href="#">Фотографии</a>		0-630	18900 р	Сто квадратов + 58-07-15	<a href="#">Развернуть</a>	<input type="checkbox"/>

Ист.информации: [http://volgainfo.net/togliatti/search/kommercheskaya\\_nedvizhimost/](http://volgainfo.net/togliatti/search/kommercheskaya_nedvizhimost/)

### Срок экспозиции

Под временем ликвидности Актива понимается время его продажи и превращения в денежный эквивалент стоимости, переходящий из рук продавца в руки покупателя.

Недвижимость относится к низколиквидным Активам, что связано с ее высокой удельной стоимостью, сложностями в информационном продвижении товара на рынок, необходимостью юридического оформления сделок и неразвитостью определенных сегментов рынка недвижимости.

Недвижимость, как инвестиционный инструмент, труднореализуема и в определенных ситуациях неликвидна. Покупка недвижимости связана с крупными затратами, недвижимость имеет фиксированное местоположение. Для определенного местоположения развитие сегментов рынка купли – продажи недвижимости идет различными путями. Баланс спроса и предложения существенно влияет на время ликвидности объектов.

Источниками информации служили как периодические издания (Недвижимость и цены, Из рук в руки и т.д.), так и сайты сети Интернет ([www.rieltkazna.ru](http://www.rieltkazna.ru), [www.a-kmv.ru](http://www.a-kmv.ru), [www.ukrhc.ru](http://www.ukrhc.ru), [www.rosrealt.ru](http://www.rosrealt.ru), [www.sovetirelt.ru](http://www.sovetirelt.ru), [www.anfeodal.ru](http://www.anfeodal.ru), [www.tulapressa.ru](http://www.tulapressa.ru) и т.д.)

### Сроки ликвидности объектов коммерческой недвижимости на 01.01.2025 года

Категория: [Корректировки рыночной стоимости коммерческих зданий и помещений \(опубликовано 11.01.2025 г.\)](#)

- Типичные для рынка сроки продажи (сроки ликвидности, сроки экспозиции) коммерческих зданий и помещений.

- Сроки продажи определены по срокам нахождения объектов в открытой экспозиции при выборке по каждому виду объектов в различных регионах Российской Федерации.
- Сроки продажи действительны в рыночных условиях и с применением рыночных технологий продажи (с регулярной рекламой, при участии риелторов).
- Нижняя граница выборки - объекты меньшей площади и цены предложения, лучшего качества.
- Верхняя граница выборки - объекты большей площади и цены предложения, худшего качества.
- Верхняя граница выборки - средний наиболее типичный срок продажи объектов.



№	Объекты недвижимости	Нижняя граница	Верхняя граница	Среднее значение по РФ <sup>2</sup>	По регионам <sup>3</sup>		
					А группа	Б группа	В группа
	Объекты производственного назначения						
1	Производственные здания и помещения	7	18	12	10	12	16
2	Складские здания и помещения отапливаемые	3	14	7	6	7	9
3	Складские здания и помещения неотапливаемые	4	15	9	7	9	12
4	Гаражи и гаражные комплексы (на несколько грузовых и/или легковых автомобилей)	5	20	10	8	10	13
5	Быстровозводимые здания и помещения универсального назначения	4	14	7	6	7	9
6	Холодильники - здания и помещения с теплоизоляцией и с холодильным оборудованием	3	10	5	4	5	7
7	Автозаправочные станции и комплексы (АЗС)	9	33	16	13	16	21
8	Нефтебазы	17	45	25	20	24	33
9	Сельскохозяйственные здания и сооружения, используемые для производства, хранения и первичной переработки сельскохозяйственной продукции; для содержания сельскохозяйственных животных, овощей, фрукто- и зернохранилища, теплицы, склады, КПП и прочие, расположенные на земельных участках сельскохозяйственного назначения	5	24	12	10	12	16
10	Складские комплексы (здания и сооружения складского, административного и вспомогательного назначения, расположенные на земельном участке, объединенные общими инженерными коммуникациями, продаваемые совместно)	5	14	8	7	8	11
11	Производственные комплексы (здания и сооружения производственного, административного и вспомогательного назначения, расположенные на земельном участке, объединенные общими инженерными коммуникациями, продаваемые совместно)	5	28	13	11	13	17
12	Сельскохозяйственные комплексы (земельные угодья, здания и сооружения сельскохозяйственного, административного и вспомогательного назначения, продаваемые совместно)	10	40	19	16	19	25
	Объекты общественного назначения						
13	Административные (офисные) помещения и здания	5	21	9	7	9	12
14	Коммунально-бытовые здания и помещения	6	25	12	10	12	16
15	Лабораторные и научно-исследовательских учреждений здания и помещения (капитальные здания, все коммуникации)	6	23	11	9	11	15
16	Торговые и развлекательные здания и помещения (капитальные)	4	15	6	5	6	8

Ист. Информации: <https://statirel.ru/statistika-rynka/statistika-na-01-01-2025g/korrektirovki-kommercheskoj-nedvizhimosti/3530-sroki-likvidnosti-ob-ektov-kommercheskoj-nedvizhimosti-na-01-01-2025-goda>

## АНАЛИЗ ОСНОВНЫХ ФАКТОРОВ, ВЛИЯЮЩИХ НА СПРОС, ПРЕДЛОЖЕНИЕ И ЦЕНЫ ОБЪЕКТОВ НЕДВИЖИМОСТИ.

### Информация о спросе.

Маркетинговая подоплека информации о требуемых объектах не позволяет с уверенностью говорить о настоящем покупательском спросе и тем более проводить его анализ.

### Информация по ценообразующим факторам, использовавшимся при определении стоимости, обоснование значений или диапазонов значений ценообразующих факторов

Основными ценообразующими факторами на областном рынке производственной недвижимости являются:

- размеры,
- удаленность от областного центра,
- состояние или готовность к немедленному использованию,
- обеспеченность коммуникациями.

### Вывод:

В результате проведенного анализа можно констатировать, что рынок коммерческой недвижимости переживает довольно сложные времена. В результате происходящих изменений происходят серьезные изменения в структуре спроса. Данные обстоятельства приводят к усилению конкуренции между участниками рынка, которая происходит на фоне падения цен предложения и арендных ставок, роста доли вакантных площадей и снижения уровня доходности на инвестируемые средства.

## 3.5. АНАЛИЗ НАИЛУЧШЕГО И НАИБОЛЕЕ ЭФФЕКТИВНОГО ИСПОЛЬЗОВАНИЯ.

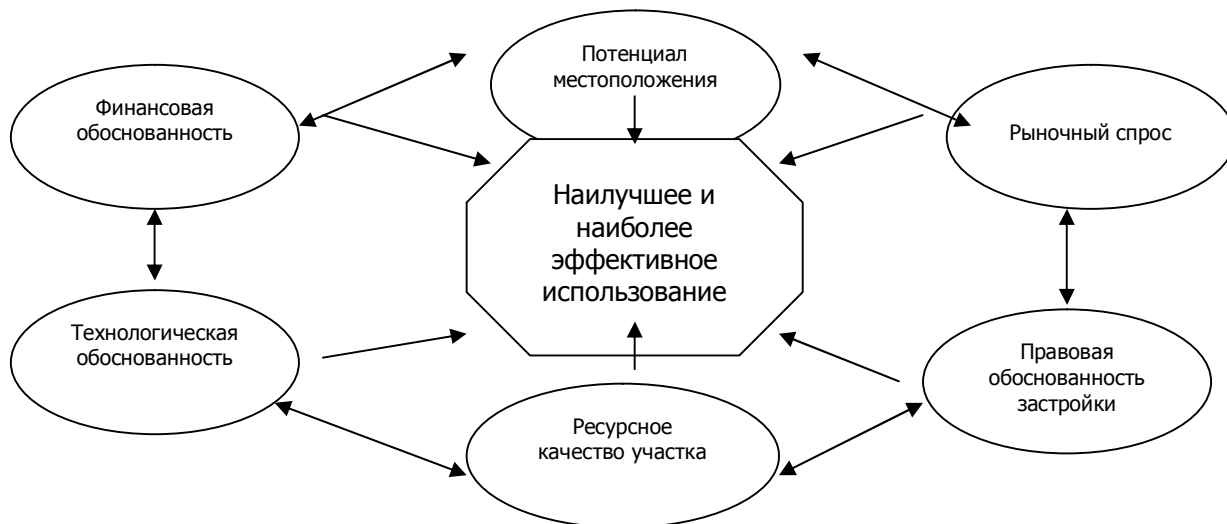
### 1. Теоретические основы

Недвижимость – это имущество, которое может использоваться несколькими различными способами. Поскольку каждому способу использования объекта недвижимости соответствует определенная величина его стоимости, то перед проведением оценки выбирается один способ использования, называемый наилучшим и наиболее эффективным.

Анализ наиболее эффективного использования позволяет определить наиболее доходное и конкурентное использование объекта недвижимости – то использование, которому соответствует максимальная стоимость объекта.

**Наилучшее и наиболее эффективное использование (ННЭИ)** – это разумное, вероятное и разрешенное использование незанятой земли или улучшенного объекта недвижимости, которое является физически возможным, юридически допустимым, целесообразным с финансовой точки зрения и обеспечивает наибольший экономический эффект.

Вариант наилучшего и наиболее эффективного использования конкретного участка земли определяется взаимодействием ряда факторов. Данные факторы представлены в следующей схеме.



При определении вариантов наилучшего и наиболее эффективного использования объекта используются четыре критерия анализа:

**Законодательная допустимость** – характер предполагаемого использования не противоречит законодательству, ограничивающему действия собственника участка и положениям зонирования.

**Физическая возможность** – физическая возможность строительства и эксплуатации объекта с целью наилучшего и наиболее эффективного использования на рассматриваемом участке.

**Финансовая целесообразность** – допустимый с точки зрения закона порядок использования объекта, способный обеспечить чистый доход собственнику.

**Максимальная продуктивность** – кроме получения дохода как такового, наилучшее и наиболее эффективное использование подразумевает либо максимизацию чистого дохода собственника, либо достижение максимальной стоимости самого объекта.

При этом, как следует из определения рыночной стоимости, способ использования участка (как мотивация продавцов и покупателей на рынке) должен быть типичен для района, в котором расположен участок.

Понятие наилучшего и наиболее эффективного использования подразумевает наряду с выгодами для собственника недвижимости, особую общественную пользу. Подразумевается, что определение наилучшего и наиболее эффективного использования является результатом суждений оценщика, сделанных на основе аналитических навыков и, тем самым, выражает лишь мнение, а не безусловный факт. В практике оценки недвижимости понятие наилучшего и наиболее эффективного использования представляет собой посылку для дальнейшей стоимости оценки объекта.

Для всех видов недвижимости, включая землю, существует вариант наиболее эффективного использования земельного участка как свободного и вариант наиболее эффективного использования земельного участка с существующими улучшениями, то есть при текущем использовании. Исходя из этого, необходимо рассматривать два варианта:

- анализ ННЭИ земельного участка как свободного;
- анализ ННЭИ земельного участка при существующем использовании.

Процесс анализа вариантов использования объекта можно разбить на следующие этапы:

- Составление списка анализируемых функций, которые могут быть реализованы. При этом никаких ограничений на перечень функций не накладывается, не учитываются реальные возможности уже существующего здания. Критерием занесения функций в список служит только наличие полезности (хоть какого-то потенциального спроса).
- На втором этапе из уже имеющегося списка функций удаляются те, которые являются юридически недопустимыми. В качестве юридических ограничений могут выступать: различные законодательные акты, правила зонирования, градостроительные ограничения, требования СНиП и т.д. Необходимо также учитывать возможность возникновения социальной напряженности в микрорайоне.
- На третьем этапе рассматривают физическую осуществимость оставшихся на втором этапе функций. К факторам физической осуществимости относят: физические размеры, требования СНиП, наличие склонов, водоемов, геологические факторы, возможность подвода и отвода ресурсов и т.д.
- На четвертом этапе рассчитывают экономическую целесообразность физически осуществимых и юридически допустимых функций. Экономически целесообразной считается та функция, которая обеспечивает безусловный возврат капитала и доход на капитал, не меньший, чем для ближайшего альтернативного проекта. Критерием экономической целесообразности является выполнение неравенства: чистая текущая стоимость (NPV) > 0.
- Следующим этапом является отбор финансово-осуществимых функций из экономически целесообразных. Критерием финансовой осуществимости является возможность получения кредита или иного источника финансирования.
- На последнем этапе осуществляется выбор функции, обладающей максимальной продуктивностью.

## 2. Анализ ННЭИ земельного участка как свободного

При анализе наилучшего и наиболее эффективного использования земельного участка, как свободного, под максимальной продуктивностью объекта понимается максимальное значение стоимости земельного участка. Цель анализа – определение потенциальной возможности увеличения стоимости, которой обладает оцениваемый земельный участок.

Наиболее эффективное использование земельного участка как свободного – это физически осуществимое, законодательно возможное, экономически целесообразное использование земельного участка в предположении отсутствия улучшений, приводящее к его максимальной стоимости.

В текущих рыночных условиях основными теоретически возможными вариантами использования земельного участка, позволяющими получать рациональный уровень дохода, являются следующие варианты:

1. строительство здания торгового назначения;
2. строительство здания жилого назначения (жилого дома);
3. строительство здания административного назначения;
4. строительство здания производственно-складского назначения.

#### **Законодательная разрешенность**

Любая застройка должна быть совместима с использованием прилегающей территории в функциональном отношении и по архитектурному облику.

Рассматриваемый земельный участок обеспечен инженерными коммуникациями. Вокруг, на прилегающей к земельному участку территории расположены жилые дома. Учитывая разрешенное использование земельного участка – предполагается невозможным строительство объектов производственного назначения, связанных с промышленным производством, результатом работы которого могут быть промышленные отходы, загрязняющие окружающую среду. В отношении других оставшихся вариантов законодательных ограничений не выявлено.

#### **Физическая осуществимость**

Земельный участок имеет ровный спокойный рельеф. Инженерные коммуникации присутствуют. Физические характеристики земельного участка не накладывают ограничений на возможные варианты его застройки.

#### **Экономическая целесообразность**

На сегодняшний день наиболее привлекательным вариантом с экономической точки зрения для инвестора является коммерческая застройка. И, при прочих равных условиях, именно этот фактор будет решающим при выборе инвестиционного плана.

Таким образом, с учетом рассмотренных факторов, наиболее эффективным использованием земельных участков в качестве потенциально свободного, является строительство объектов коммерческого назначения.

Определенный перекос спроса и предложения заключается в том, что в аренду и собственность предлагались и предлагаются по преимуществу крупные помещения, тогда как развивающемуся мелкому и среднему бизнесу требуется больше небольших и малых помещений. Объект оценки обладает хорошей транспортной доступностью.

Наличие на некотором удалении от объекта оценки жилых домов с населением позволяет и далее, опираясь на местные трудовые ресурсы, планировать коммерческое использование здания.

### **4. РАСЧЕТ РЫНОЧНОЙ СТОИМОСТИ ОБЪЕКТОВ ОЦЕНКИ.**

В данном разделе приводится описание процесса оценки объекта оценки, описание применения подходов оценки с приведением расчетов и (или) обоснование отказа от применения подходов.

#### **4.1. Обоснование и выбор используемых подходов и методов оценки.**

Проведение оценочного анализа предполагает использование трех подходов к оценке, которые оценщик должен применить (или обосновать отказ от их использования):

- *Сравнительный подход.*
- *Доходный подход;*
- *Затратный подход;*

Оценщик самостоятельно принимает решение об использовании тех или иных методов в рамках каждого из подходов. Выбор методов оценщик должен осуществить с учетом специфики объекта оценки, цели и назначения (задачи) оценки. При наличии достаточного количества рыночной информации для оценки необходимо применять все три подхода. Невозможность или ограничения применения какого-либо из подходов должны быть обоснованы в отчете об оценке.

#### **Подходы и методы, применяемые при оценке улучшений земельного участка.**

##### **Затратный подход**

**Затратный подход** - совокупность методов оценки стоимости объекта оценки, основанных на определении затрат, необходимых для воспроизводства либо замещения объекта оценки с зачетом износа и устареваний.

**Затратами на воспроизводство** объекта оценки являются затраты, необходимые для создания точной копии объекта оценки с использованием применявшихся при создании объекта оценки материалов и технологий.

**Затратами на замещение** объекта оценки являются затраты, необходимые для создания аналогичного объекта с использованием материалов и технологий, применяющихся на дату оценки.

Затратный подход применяется, когда существует возможность заменить объект оценки другим объектом, который либо является точной копией объекта оценки, либо имеет аналогичные полезные свойства.

Если объекту оценки свойственно уменьшение стоимости в связи с физическим состоянием, функциональным или экономическим устареванием, при применении затратного подхода необходимо учитывать износ и все виды устареваний.

затратным методом, соответствует стоимости полного права собственности. Затратный метод применим для определения рыночной стоимости недвижимости любого типа.

Областью наиболее целесообразного или исключительного применения методов затратного подхода является оценка:

- *новых объектов или объектов с небольшим сроком эксплуатации;*
- *общественно-государственных и специальных объектов;*
- *объектов различного назначения и состояния на малоактивном рынке недвижимости;*
- *объектов недвижимости для целей страхования.*

Определение рыночной стоимости недвижимости затратным методом производится в следующей последовательности:

- *определяется рыночная стоимость участка земли;*
- *определяется восстановительная или замещающая стоимость нового строительства;*
- *определяется величина накопленного износа.*

**Рыночная стоимость по затратному подходу** определяется как сумма стоимости участка земли и стоимости нового строительства сооружений за вычетом накопленного износа.

Для целей определения рыночной стоимости затратным подходом *участок земли рассматривается как свободный в предположении его наилучшего и наиболее эффективного использования.*

При отсутствии полных прав собственности на землю определяется стоимость фактического набора прав на земельный участок.

Определение стоимости нового строительства производится на основании:

-данных о стоимости строительных контрактов на возведение аналогичных объектов в аналогичных рыночных условиях;

-данных о стоимости типового строительства из специализированных справочников;

-расчетов стоимости нового строительства.

Расчет стоимости нового строительства производится на базе восстановительной или замещающей стоимости.

Применение замещающей стоимости нового строительства целесообразно в случаях, когда определить стоимость возведения точной копии здания затруднительно из-за устаревших типов строительных конструкций и способов возведения, использовавшихся при создании здания-оригинала.

Выбор принятого вида стоимости должен быть обоснован в отчете.

**Стоимость нового строительства** вычисляется как сумма прямых издержек, косвенных издержек и прибыли предпринимателя (инвестора).

К *прямым издержкам* относятся расходы, непосредственно связанные со строительством. Практически прямые издержки определяются на основе нормативных актов по ценообразованию в строительстве как стоимость строительно-монтажных работ.

К *косвенным издержкам* относят расходы, сопутствующие возведению здания, но не включаемые в стоимость строительно-монтажных работ. Размер косвенных издержек определяются на основании нормативных актов по ценообразованию в строительстве и с учетом сложившихся на рынке тарифов на работы и услуги.

**Прибыль предпринимателя (инвестора)** является рыночной нормой, мотивирующей предпринимателя на инвестирование строительного проекта. Величина прибыли определяется расчетным путем или методом экспертных оценок на основе рыночной информации.

**Величина накопленного износа** сооружения определяется как потеря восстановительной или замещающей стоимости в результате физического износа, функционального и внешнего (экономического) устаревания.

Для оценки *накопленного износа*, в зависимости от целей проведения оценки и наличия достоверной информации, применяются следующие *методы*:

-сравнения продаж;

-разбивки.

Метод сравнения продаж определяет величину накопленного износа как разницу между стоимостью нового строительства и рыночной стоимостью объекта сравнения, находящегося в аналогичном состоянии с оцениваемым на дату оценки. Применяется при достаточном количестве рыночной информации с учетом корректировок на различия объектов сравнения и объекта оценки.

Метод разбивки определяет отдельно каждую составляющую накопленного износа и, при наличии заслуживающей доверия исходной информации, является наиболее точным.

К *составляющим износа* относят:

-устраняемый физический износ (отложенный ремонт);

-неустраняемый физический износ;

-устраняемое функциональное устаревание;

-неустраняемое функциональное устаревание;

-внешнее (экономическое) устаревание.

### **Сравнительный подход.**

**Сравнительный подход** - совокупность методов оценки стоимости объекта оценки, основанных на сравнении объекта оценки с объектами - аналогами объекта оценки, в отношении которых имеется информация о ценах.

Объектом - **аналогом объекта** оценки для целей оценки признается объект, сходный объекту оценки по основным экономическим, материальным, техническим и другим характеристикам, определяющим его стоимость.

Сравнительный подход применяется, когда существует достоверная и доступная для анализа информация о ценах и характеристиках объектов-аналогов.

#### Этапы сравнительного подхода.

Применяя сравнительный подход к оценке, оценщик должен:

а) выбрать единицы сравнения и провести сравнительный анализ объекта оценки и каждого объекта-аналога по всем элементам сравнения. По каждому объекту-аналогу может быть выбрано несколько единиц сравнения. Выбор единиц сравнения должен быть обоснован оценщиком. Оценщик должен обосновать отказ от использования других единиц сравнения, принятых при проведении оценки и связанных с факторами спроса и предложения;

б) скорректировать значения единицы сравнения для объектов-аналогов по каждому элементу сравнения в зависимости от соотношения характеристик объекта оценки и объекта-аналога по данному элементу сравнения.

При внесении корректировок оценщик должен ввести и обосновать шкалу корректировок и привести объяснение того, при каких условиях значения введенных корректировок будут иными. Шкала и процедура корректирования единицы сравнения не должны меняться от одного объекта-аналога к другому;

в) согласовать результаты корректирования значений единиц сравнения по выбранным объектам-аналогам. Оценщик должен обосновать схему согласования скорректированных значений единиц сравнения и скорректированных цен объектов-аналогов.

Сравнительный подход основан на рыночных ценах сделок (или предложений к ним) с объектами, сходными с оцениваемым.

При определении рыночной стоимости объекта недвижимости с использованием методов сравнительного подхода оценщик должен провести **поэтапный анализ** и расчеты согласно методологии оценки, в том числе:

- провести анализ рыночной ситуации для аналогичных объектов недвижимости и отбор заслуживающей доверия информации об объектах-аналогах для последующего анализа;
- определить подходящие единицы сравнения;
- выделить необходимые элементы сравнения;
- провести корректировки стоимости единиц сравнения по элементам сравнения;
- привести ряд скорректированных показателей стоимости для объектов сравнения к одному показателю или к диапазону стоимости (ставки аренды) объекта оценки.

При этом критерием для выбора объектов сравнения является аналогичное наилучшее и наиболее эффективное использование.

В качестве единицы сравнения принимают измерители, традиционно сложившиеся на местном рынке недвижимости. Для оценки одного и того же объекта могут быть применены одновременно несколько единиц сравнения.

К **элементам сравнения** относят характеристики объектов недвижимости и сделок, которые вызывают изменение цен на недвижимость.

К элементам, подлежащим обязательному учету, относят:

- 1) состав передаваемых прав;
- 2) условия финансирования состоявшейся (или предполагаемой) сделки купли-продажи;
- 3) условия продажи (предложения);
- 4) время продажи (предложения);
- 5) месторасположение объекта;
- 6) физические характеристики объекта;
- 7) экономические характеристики объекта;
- 8) характер использования объекта;
- 9) компоненты стоимости, не связанные с недвижимостью.

Для анализа объектов сравнения и корректировок единиц сравнения по элементам сравнения применяются количественные и качественные методики.

К **количественным методикам** обычно относят:

- анализ парного набора данных;
- статистический анализ (многомерный регрессионный анализ, методы сечений (стратификации));
- анализ тенденций;

К **качественным методикам** относят:

- относительный сравнительный анализ;
- распределительный анализ;
- методы экспертных оценок, включая анализ иерархий;

Выбор методики корректировки зависит от объема и качества полученной рыночной информации. При этом предпочтение рекомендуется отдавать в порядке, установленном перечислением методик.

Корректировки производятся в следующей последовательности:

- в первую очередь производятся корректировки, относящиеся к условиям сделки и состоянию рынка (1-4) которые производятся путем применения каждой последующей корректировки к предыдущему результату;
- во вторую очередь производятся корректировки, относящиеся непосредственно к объекту недвижимости (5-9), которые производятся путем применения указанных корректировок к результату, полученному после корректировки на условия рынка, в любом порядке.

*(в редакции Стандартов и правил оценочной деятельности НП «СМАО» «Оценка недвижимости», протокол № 7 от 24.10.2006г., п.33)*

### **Доходный подход.**

**Доходный подход** - совокупность методов оценки стоимости объекта оценки, основанных на определении ожидаемых доходов от использования объекта оценки.

Доходный подход применяется, когда существует достоверная информация, позволяющая прогнозировать будущие доходы, которые объект оценки способен приносить, а также связанные с объектом оценки расходы.

При применении доходного подхода оценщик определяет величину будущих доходов и расходов и моменты их получения.

#### **Этапы доходного подхода**

Применяя доходный подход к оценке, оценщик должен:

- а) установить период прогнозирования. Под периодом прогнозирования понимается период в будущем, на который от даты оценки производится прогнозирование количественных характеристик факторов, влияющих на величину будущих доходов;
- б) исследовать способность объекта оценки приносить поток доходов в течение периода прогнозирования, а также сделать заключение о способности объекта приносить поток доходов в период после периода прогнозирования;
- в) определить ставку дисконтирования, отражающую доходность вложений в сопоставимые с объектом оценки по уровню риска объекты инвестирования, используемую для приведения будущих потоков доходов к дате оценки;
- г) осуществить процедуру приведения потока ожидаемых доходов в период прогнозирования, а также доходов после периода прогнозирования в стоимость на дату оценки.

При использовании доходного подхода стоимость объекта недвижимости определяется на основе ожидаемых будущих доходов, которые может принести оцениваемый объект.

Определение рыночной стоимости недвижимости доходным методом выполняется в следующей последовательности:

- прогнозирование будущих доходов, соответствующих наилучшему и наиболее эффективному использованию объекта недвижимости;
- конвертация будущих доходов в настоящую стоимость с помощью методов капитализации.

Для пересчета будущих доходов применяют два метода капитализации, различающиеся исходными предпосылками:

- метод прямой капитализации;



-метод капитализации по норме отдачи.

Прогнозирование будущих доходов для целей оценки рыночной стоимости выполняется в виде составления прогнозируемого отчета о доходах.

Оценка стоимости может производиться на основе различных потоков дохода - потенциального или действительного валового дохода, чистого операционного дохода, денежного потока до уплаты налогов.

**Метод прямой капитализации** определяет стоимость объекта как частное от деления величины годового дохода на общий коэффициент капитализации.

Определение общего коэффициента капитализации производится на основе рыночных данных.

**Метод прямой капитализации** предусматривает конвертацию потоков денежных средств за первый год владения объектом в его текущую стоимость с использованием коэффициента капитализации. Метод прямой капитализации сравнительно прост, так как привязан к данным одного наиболее характерного года.

Сложность заключается в выборе коэффициента капитализации. Для этого необходима достоверная и полная информация о доходности и рыночной стоимости аналогичных объектов недвижимости.

Метод прямой капитализации переводит годовой доход в стоимость путем деления чистого эксплуатационного годового дохода на соответствующий коэффициент капитализации.

Для расчета общего коэффициента капитализации, в зависимости от наличия исходной информации, можно применять следующие методы:

- сравнения продаж;
- анализ коэффициентов расходов и доходов;
- технику инвестиционной группы.

**Метод сравнения продаж** является наиболее предпочтительным, однако требует достоверной и полной информации об объектах сравнимых продаж. При этом важно, чтобы способы оценки дохода для объектов сравнения совпадали со способом, примененным к объекту оценки, т.е. выполнялись следующие условия:

- доход и затраты должны определяться на одном базисе;
- прогнозируемые налоги и цены повторных продаж должны совпадать;
- должны совпадать условия финансирования и условия рынка;
- должно совпадать наилучшее и наиболее эффективное использование.

**Анализ коэффициента расходов и доходов** применяется в случаях, когда полная информация об объектах сравнения недоступна, но есть данные о действительном валовом доходе и операционных расходах.

В этом случае общий коэффициент капитализации определяется на основе коэффициента действительного валового дохода (EGIM - отношение цены продажи к действительному валовому доходу) и коэффициента операционных расходов (OER - отношение операционных расходов к действительному валовому доходу):

$$Ro = (1 - OER) / EGIM$$

**Техника инвестиционной группы** основана на предположении, что при наличии в объекте недвижимости нескольких интересов общий коэффициент капитализации должен удовлетворять требованиям дохода владельцев всех интересов.

При наличии необходимых исходных данных прямая капитализация может выполняться с применением техники остатка. Сущность техники остатка заключается в капитализации дохода, относящегося к одной из инвестиционных составляющих, в то время как стоимость других составляющих известна.

**Метод капитализации по норме отдачи** пересчитывает будущие доходы в настоящую стоимость при рыночном значении нормы прибыли, соответствующей риску инвестиций в недвижимость.

Данный метод формализуется в виде анализа дисконтированных денежных потоков, а также в виде капитализации с рассчитываемым общим коэффициентом капитализации.

**Анализ дисконтированных денежных потоков** определяет настоящую стоимость будущих потоков дохода, каждый из которых дисконтируется соответствующей рыночной нормой дисконтирования. Метод может применяться к любому потоку дохода и является универсальным.

**Метод дисконтированных денежных потоков** предполагает преобразование ожидаемых будущих доходов в текущую стоимость оцениваемого объекта.

При этом будущие доходы пересчитываются в настоящую стоимость при рыночном значении нормы прибыли, соответствующей риску инвестиций в недвижимость. Анализ дисконтированных денежных потоков определяет настоящую стоимость будущих потоков доходов, каждый из которых дисконтируется по соответствующей рыночной ставке дисконтирования.

Стоимость объектов рассчитывается методом дисконтирования денежных потоков, так как предполагается, что доходы, получаемые в результате использования оцениваемых объектов в течение прогнозируемого периода, будут носить нестабильный характер.

Основные этапы процедуры оценки методом дисконтированных денежных потоков.

1. Определение ожидаемого дохода от аренды оцениваемых помещений (либо коммерческого использования объекта недвижимости) для определения потенциального валового дохода (ПВД)
2. Определение возможных потерь от простоя (не до загруженности) оцениваемых помещений для расчета эффективного валового дохода (ЭВД).
3. Определение расходов для получения величины чистого дохода
4. Прогнозирование динамики валового дохода и эксплуатационных расходов на прогнозный период.
5. Определение стоимости имущества на конец прогнозного периода..
6. Определение ставки дисконтирования
7. Расчет чистой текущей стоимости.

Рыночная стоимость объекта недвижимости рассчитывается по формуле:

$$C_{дох} = \sum_{n=1}^N \frac{ДП_n}{(1+R)^n} + \frac{Рев}{(1+R)^n} , где$$

С дох – стоимость объекта недвижимости доходным подходом,  
ДП – денежный поток (чистый операционный доход),  
Рев – цена перепродажи объекта недвижимости в конце  
периода владения (реверсии),  
R – ставка дисконтирования,  
n – прогнозный период,  
N – горизонт расчета

Для определения **нормы дисконтирования**, как правило, применяются следующие методы:

- метод мониторинга рыночных данных,
- метод сравнения альтернативных инвестиций;
- метод кумулятивного построения.

Капитализация с рассчитываемым общим коэффициентом капитализации может применяться для постоянных и регулярно изменяющихся потоков дохода. При этом общий коэффициент капитализации рассчитывается с учетом рыночного значения нормы прибыли, принимаемой в расчет модели рекапитализации, условий финансирования, норм изменения дохода и стоимости объекта.

В рамках метода капитализации дохода или денежных потоков оценщик должен обратить внимание на то, что при составлении реконструированного отчета о доходах **не** учитываются:

- расходы, относящиеся к бизнесу, осуществляемому на объекте недвижимости;
- бухгалтерская амортизация;
- подоходные налоги владельца;
- капиталовложения в создание или реконструкцию недвижимости.

(в редакции Стандартов и правил оценочной деятельности НП «СМАО» «Оценка недвижимости», протокол № 7 от 24.10.2006г., п.34)

#### **Выбор методов оценки земельного участка**

Проведя краткий анализ основных методов оценки земли, и возможность применения их к определению рыночной стоимости оцениваемого объекта, мы пришли к выводу, что в данном случае расчет стоимости земельного участка будет произведен методом распределения (сравнительный подход).

### **4. 2. Определение рыночной стоимости объекта оценки.**

#### **4.2.1. Затратный подход**

Затратный подход предполагает оценку объекта недвижимости, состоящего из земельного участка и созданных на нем улучшений, на основе расчета затрат, необходимых при его создании на конкретную дату (дату оценки). При этом учитывается износ (обесценение) оцениваемых улучшений со временем эксплуатации под воздействием различных факторов.

При этом подходе определяется стоимость строительства аналогичного объекта, далее вычитается накопленный износ и к результату добавляется стоимость земельного участка. Полученная величина определяет стоимость оцениваемого объекта.

Основным принципом, на котором основывается затратный подход к оценке является принцип замещения, который гласит, что осведомленный покупатель никогда не заплатит за какой-либо объект недвижимости больше, чем сумма денег, которую нужно будет потратить на приобретение земельного участка и строительство на нем здания, аналогичного по своим потребительским характеристикам оцениваемому зданию.

#### **Последовательность определения рыночной стоимости недвижимости затратным подходом.**

На основании тщательного анализа всей доступной для оценщика информации, полученной как в результате анализа рынка, так и в результате обследования объекта оценки, выполняется последовательный ряд шагов по определению рыночной стоимости затратным подходом:

1. Оценка полной стоимости замещения объекта оценки на действительную дату оценки.
2. Оценка косвенных издержек, имеющих место в период после окончания строительства и до придания новому, первоначально свободному сооружению, соответствующего рыночному уровню занятости и обустройства.
3. Оценка подходящей для данного проекта величины предпринимательской прибыли.
4. Оценка величины общего накопленного износа зданий и сооружений объекта оценки.
5. Оценка стоимости замещения объекта оценки.
6. Оценка общей рыночной стоимости объекта недвижимости с учетом стоимости земли или прав аренды на землю.

#### **Сравнительный подход - Метод сравнения продаж.**

Условие применения метода – наличие информации о ценах сделок с земельными участками, являющимися аналогами оцениваемого.

При отсутствии информации о ценах сделок с земельными участками допускается использование цен предложения (спроса).

#### Последовательность расчета :

Определение элементов, по которым осуществляется сравнение объекта оценки с объектами- аналогами.

- 1.Определение по каждому из элементов сравнения характера и степени отличий каждого аналога от оцениваемого земельного участка.
- 2.Определение по каждому из элементов сравнения корректировок цен аналогов соответствующих характеру и степени отличий каждого аналога от оцениваемого земельного участка.
- 3.Корректировка по каждому из элементов сравнения цен каждого аналога, сглаживающая их отличия от оцениваемого земельного участка.
- 4.Расчет рыночной стоимости земельного участка путем обоснованного обобщения скорректированных цен аналогов.

Единицами сравнения являются – Цена за 1 гектар, Цена за 1 сотку, Цена за 1 кв.м., Цена за 1 фронтальный метр, Цена за лот, Цена за единицу плотности, Цена за типовой ( стандартный ) участок.

Корректировки цен могут рассчитываться в денежном или процентном выражении.

Элементы сравнения – факторы стоимости объекта оценки и характеристики сделок с земельными участками , сложившиеся на рынке недвижимости.

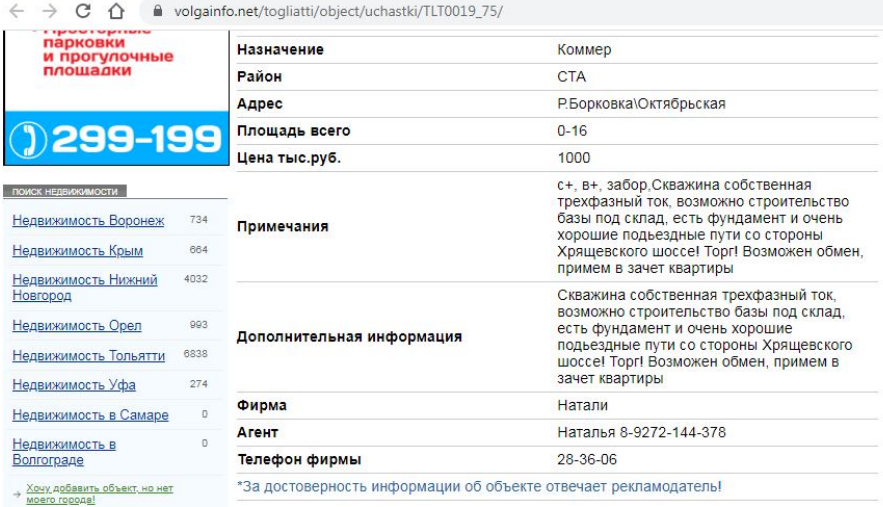
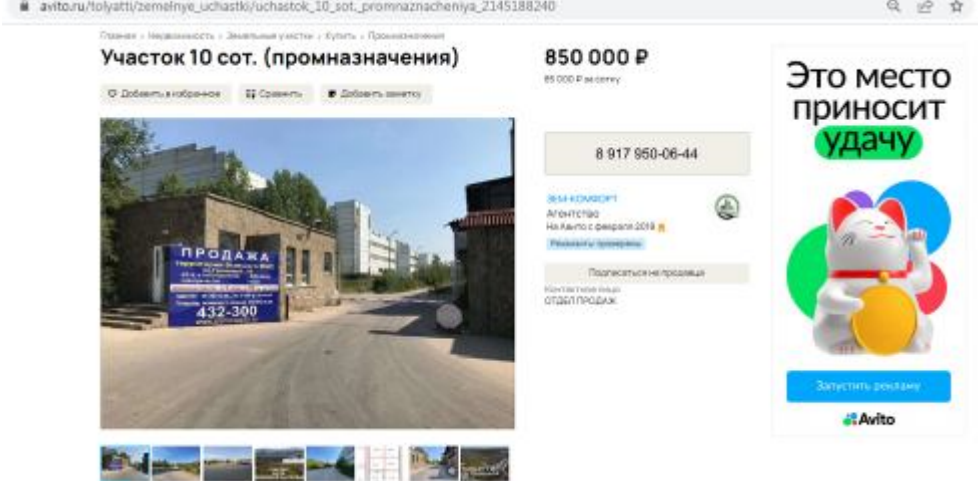
Основные элементы сравнения :


- Условия финансирования сделок с земельными участками,
- Условия платежа при совершении сделок с земельными участками,
- Обстоятельства совершения сделки с земельными участками,
- Изменение цен на земельные участки за период с даты заключения сделки с аналогом до даты проведения оценки,
- Местоположение и окружение, транспортная доступность,
- Целевое назначение, разрешенное использование, права иных лиц на земельный участок,
- Физические характеристики,
- Инфраструктура.

На момент проведения оценки было выбрано три объекта, сопоставимых по своим характеристикам с объектом оценки – земельные участки под коммерческую застройку, расположенные в Самарской обл., что связано с ограниченным объемом информации о земельных участках, предоставляемых под коммерческую застройку в месторасположения объекта оценки.

### Описание объектов-аналогов

Таблица №8

<p><b>Аналог1</b>  <a href="https://volgainfo.net/togliatti/object/uchastki/TLT0019_75">https://volgainfo.net/togliatti/object/uchastki/TLT0019_75</a>  L</p>	 <table border="1"> <tr> <td>Назначение</td><td>Коммер</td></tr> <tr> <td>Район</td><td>СТА</td></tr> <tr> <td>Адрес</td><td>Р.Борковка\Октябрьская</td></tr> <tr> <td>Площадь всего</td><td>0-16</td></tr> <tr> <td>Цена тыс.руб.</td><td>1000</td></tr> <tr> <td>Примечания</td><td>с+. в+. забор.Скважина собственная трехфазный ток, возможно строительство базы под склад, есть фундамент и очень хорошие подъездные пути со стороны Хрящевского шоссе! Возможен обмен, прием в зачет квартиры</td></tr> <tr> <td>Дополнительная информация</td><td>Скважина собственная трехфазный ток, возможно строительство базы под склад, есть фундамент и очень хорошие подъездные пути со стороны Хрящевского шоссе! Возможен обмен, прием в зачет квартиры</td></tr> <tr> <td>Фирма</td><td>Натали</td></tr> <tr> <td>Агент</td><td>Наталья 8-9272-144-378</td></tr> <tr> <td>Телефон фирмы</td><td>28-36-06</td></tr> <tr> <td colspan="2">*За достоверность информации об объекте отвечает рекламодатель!</td></tr> </table>	Назначение	Коммер	Район	СТА	Адрес	Р.Борковка\Октябрьская	Площадь всего	0-16	Цена тыс.руб.	1000	Примечания	с+. в+. забор.Скважина собственная трехфазный ток, возможно строительство базы под склад, есть фундамент и очень хорошие подъездные пути со стороны Хрящевского шоссе! Возможен обмен, прием в зачет квартиры	Дополнительная информация	Скважина собственная трехфазный ток, возможно строительство базы под склад, есть фундамент и очень хорошие подъездные пути со стороны Хрящевского шоссе! Возможен обмен, прием в зачет квартиры	Фирма	Натали	Агент	Наталья 8-9272-144-378	Телефон фирмы	28-36-06	*За достоверность информации об объекте отвечает рекламодатель!	
Назначение	Коммер																						
Район	СТА																						
Адрес	Р.Борковка\Октябрьская																						
Площадь всего	0-16																						
Цена тыс.руб.	1000																						
Примечания	с+. в+. забор.Скважина собственная трехфазный ток, возможно строительство базы под склад, есть фундамент и очень хорошие подъездные пути со стороны Хрящевского шоссе! Возможен обмен, прием в зачет квартиры																						
Дополнительная информация	Скважина собственная трехфазный ток, возможно строительство базы под склад, есть фундамент и очень хорошие подъездные пути со стороны Хрящевского шоссе! Возможен обмен, прием в зачет квартиры																						
Фирма	Натали																						
Агент	Наталья 8-9272-144-378																						
Телефон фирмы	28-36-06																						
*За достоверность информации об объекте отвечает рекламодатель!																							
<p><b>Аналог2</b>  <a href="https://www.avito.ru/tolyatti/zemelnye_uchastki/uchastok_10_sot._promnaznacheniya_2145188240">https://www.avito.ru/tolyatti/zemelnye_uchastki/uchastok_10_sot._promnaznacheniya_2145188240</a></p>	 <p>Участок 10 сот. (промназначения) 850 000 Р</p> <p>8 917 950-06-44</p> <p>AVITO KONSORT  Агентство  На Avito с февраля 2019  Рейтинг продавца</p> <p>Подписаться на продвижение  Начиная с 100 руб. в месяц  ОТКАЗ ПРОДАЖИ</p> <p>Это место приносит удачу</p> <p>Закрепить объявление</p> <p>Avito</p>																						

	<div> <div> <p><b>Об участке</b></p> <p>Площадь: 10 сот.</p> </div> <div> <p><b>850 000 Р</b></p> <p>85 000 Р за сотку</p> </div> </div> <div> <p><b>Расположение</b></p> <p>Самарская обл., Тольятти, ул. Троицкой, 35 р-н Комсомольский</p>  <p>Скрыть карту</p> </div> <div> <p><b>Описание</b></p> <p>«Земкомфорт» – это девелоперская компания, НЕ АГЕНТСТВО. Предлагаем Вам земельный участок ОТ СОБСТВЕННИКА по адекватной стоимости. С 2019 года занимаемся строительством загородных коттеджных поселков и промышленных комплексов! Сотрудничая с застройщиками, подготовили организацию и оптимальные закупочные!</p> </div>
--	--

### Обоснование величин корректировок.

Поправка со знаком "+" вносятся в том случае, если оцениваемый объект по своим характеристикам превосходит аналог, и, соответственно, поправка со знаком "-" в случае, если уступает. Корректировки элементов сравнения проводились путем последовательных процентных поправок.

#### 1. Оцениваемые права.

При расчете величины рыночной стоимости земельных участков, относящихся к оцениваемым объектам, выборку объектов аналогов составляют земельные участки, находящиеся на правах собственности. Поэтому такой элемент сравнения как оцениваемые права не корректируется.

#### 2. Корректировка на перевод цены предложения в цену сделки

Наличие торго, скидок, дисконта и их размер обусловлены как рыночными факторами (ситуацией на рынке недвижимости и общей экономической ситуацией, соотношением платежеспособного спроса и предложения), так и нерыночными факторами (корпоративные и родственные связи, срочная продажа), а так же наличием / отсутствием физических или юридических «недостатков» недвижимости.

Корректировка на торг вносится на основании данных, представленных на сайте Ассоциации развития рынка недвижимости «СтатРиэлт»: <https://statrielt.ru/https://statrielt.ru/statistika-rynka/statistika-na-01-01-2025-g/korrektirovki-stoimosti-zemelnykh-uchastkov>

### Скидки на торг, уторгование при продаже земельных участков на 01.01.2025 года

Категория: Корректировки рыночной стоимости земельных участков (опубликовано 17.01.2025 г.)



Коэффициенты Скидки на торг - отношение цен фактических рыночных сделок к ценам рекламных предложений земельных участков, опубликованных на федеральных и региональных сайтах Российской Федерации.

Определены на основе опроса участников рынка (собственников объектов недвижимости, инвесторов или их представителей), проведенного по итогам прошедшего квартала на сайте Statrielt:

№	Объекты недвижимости	Нижняя граница	Верхняя граница	Среднее значение по РФ <sup>2</sup>	По регионам <sup>3</sup>		
					А группа	Б группа	В группа
1	Земли населенных пунктов для смешанной коммерческой (офисные, торговые, коммунальные, складские, производственные) и жилой застройки - в зависимости от плотности застройки и престижности окружающей территории, вида разрешенного использования, пешеходного и транспортного трафика, общей площади и инженерной обеспеченности участка, качества дорог	0,89	0,97	0,95	0,95	0,95	0,94

Для объектов аналогов принимается среднее значение – 5%.

### 3. Обстоятельства совершения сделки.

Земельные участки реализовываются на открытом, конкурентно способном рынке.

Корректировки не применяются.

### 4.Время продажи (предложения).

Ситуация на рынке недвижимости может измениться со времени проведения оценки и даты продажи объекта или занесения в реестр на продажу.

Причиной изменений могут быть такие факторы как инфляция, изменившееся соотношение спроса и предложения объектов недвижимости, изменения земельного законодательства.

Объявления объектов аналогов актуальны на дату оценки. Корректировка не требуется.

### 5. Местоположение, транспортная доступность.

#### 5.1. Категория (зона) территориального расположения (престижности).

Местоположение оказывает решающее влияние на стоимость недвижимости. Это интегральная характеристика, включающая: статус населенного пункта, в котором расположен объект оценки; удаленность от центра, престижность, транспортную доступность, особенности ландшафта и ближайшего окружения (застройки).

Расположение объекта и его окружение значительно влияет на конкурентоспособность объекта на рынке. Местоположение является важным элементом сравнения сопоставимых продаж, оно определяет влияние на стоимость земельного участка «внешних» факторов, связанных с конкретным местом расположения. Корректировка на местоположение требуется, когда географическое или экономическое положение объекта сравнения отличается от положения объекта оценки. При сопоставлении местоположения анализируется влияние окружения на конкурентоспособность на рынке по физическим, социальным, экономическим и другим факторам.

В данном случае необходимо последовательно ввести следующие корректировки по фактору месторасположения:

- расположение в регионе (территориальная зона в регионе).

Корректировка на расположение в регионе вводится на основании коллективных экспертных оценок характеристик рынка недвижимости – земельных участков, опубликованных в «Справочнике оценщика» («Справочник оценщика недвижимости-2018. Земельные участки»/Под ред. Лейфера Л.А. – Нижний Новгород, 2018).

В каждом регионе выделяют типовые территориальные зоны, которые характеризуются подобными ценообразующими факторами (I, II, III, IV, V). В соответствии с классификацией, предложенной в исследовании, территориальная зона г. Тольятти относится к областному центру (зона I), так как г. Тольятти имеет численность населения около 710 тыс. чел, является [административным центром Ставропольского района](#), в который не входит, являясь [городом областного значения](#); образует [муниципальное образование городской округ](#) Тольятти с единственным населённым пунктом в его составе – город Тольятти; входит в [Самарско-Тольяттинскую агломерацию](#). Соответственно, г. Жигулевск, в силу своего географического положения и социально-экономических показателей развития, относится к территориальной зоне – населенный пункт в окрестности областного центра (зона II).

Отношение цен земельных участков под офисно-торговую застройку, относящихся к зоне II, к ценам аналогичных участков в зоне I, находится в доверительном диапазоне [0,74 – 0,77], среднее значение (наиболее вероятное) значение соотношения составляет 0,76. Таким образом, в цены объектов-аналогов №2,3 вводится понижающая корректировка -24%. [Источник исследования: «Справочник оценщика недвижимости-2018. Земельные участки»/Под ред. Лейфера Л.А. – Нижний Новгород, 2021].

### 6. Рельеф участка.

Рельеф участка-объекта оценки, равно как и участков-аналогов не имеет каких-либо особенностей, дающих преимущество перед другими участками или препятствующих их эффективной эксплуатации. Корректировка не требуется.

### 7. Целевое назначение, разрешенное использование, права иных лиц на земельный участок.

Все объекты-аналоги относятся к категории земель – земли населенных пунктов, разрешенное использование - коммерческое. Права иных лиц на земельный участок не выявлены.

Корректировки не применяются.

### 8. Физические характеристики, плотность застройки участка.

В составе физических характеристик земельных участков различают следующие параметры:

Топография, планировка



По оцениваемому объекту и по объектам аналогам заболоченность отсутствует. Рельеф спокойный, относительное ровное место. Объекты-аналоги и объект оценки имеют схожие топографические характеристики. Корректировка по данному фактору не требуется.

#### Площадь земельного участка

Данная корректировка учитывает возможные скидки при продаже одним лотом большого количества площадей, или несоответствие размера оцениваемых площадей предъявляемым к помещениям требованиям (недостаток площадей объекта или их существенный излишек являются причиной снижения стоимости 1 м. кв. общей площади объекта; так же закономерным является рост стоимости 1 м. кв. при уменьшении общей площади объекта).

Поправка рыночной стоимости земельного участка на общую площадь (размер, масштаб)

Исследование рынков земельных участков различных населенных пунктов (включая производственно-складского использования) показывает, что зависимость рыночной стоимости единицы площади участка от общей площади выражается степенной функцией:

$$C = b \cdot S^n$$

C – цена предложения (рыночная стоимость) земельного участка, ден. ед./ кв. м.,

S – общая площадь земельного участка, кв. м.,

b – коэффициент активности рынка,

n – «коэффициент торможения» - степень замедления роста рыночной стоимости по мере увеличения общей площади земельного участка.

В результате эффекта «торможения» рыночная стоимость единицы площади земельного участка снижается при увеличении общей площади.

Итоги расчетов [СтатРиелт](#) на основе актуальной рыночных данных

на Масштаб, размер, общую площадь земельных участков – корректировка на 01.07.2024 года

Итоги расчетов стоимости на основе результатов рыночных данных

Земли населенных пунктов (города и пригородные земли) с населением	R <sup>2</sup> коэффициент детерминации	Коэффициент торможения	Формула расчета корректировки на площадь, масштаб (K <sub>п</sub> )
более 1 млн. человек	0,771	0,94	$K_p = (S_0/S_n)^{-0,94}$
от 400 тыс. до 1 млн. человек	0,664	-0,95	$K_p = (S_0/S_n)^{-0,95}$
от 20 тыс. до 400 тыс. человек	0,605	0,98	$K_p = (S_0/S_n)^{-0,98}$
поселения до 20 тыс. человек	0,629	-0,99	$K_p = (S_0/S_n)^{-0,99}$
Категория земельного участка n <sub>п</sub> – коэффициент детерминации	R <sup>2</sup> коэффициент детерминации	Коэффициент торможения	Формула расчета поправки на площадь, масштаб (K <sub>п</sub> )

#### 9. Инженерное обеспечение

Большим спросом пользуются те земельные участки, которые обеспечены системами инженерного обеспечения: электричество, водопровод. Корректировка на наличие коммуникаций (вид и состав инженерного обеспечения) учитывает влияние присутствия в оцениваемых объектах инженерных систем (электроснабжение, водоснабжение, газоснабжение, и т.д.).

Все объекты аналоги, как и объект оценки, имеют возможность подключения к основным инженерным коммуникациям (электроснабжение, водоснабжение, газоснабжение), корректировка не применяется.

#### 10. Поправка на наличие движимого имущества, не связанного с недвижимостью

Корректировка по данному фактору для объектов-аналогов не применялась т.к. Объект оценки и аналоги не имеют в своем составе движимого имущества.

#### 11. Поправка на наличие других характеристик (элементов), влияющих на стоимость

Корректировка по данному фактору для объектов-аналогов не применялась т.к. Объект оценки и аналоги не имеют в своем составе каких бы то ни было прочих элементов, существенным образом влияющих на стоимость.

#### Расчет рыночной стоимости земельного участка

Таблица 9

Расчетная часть				
Параметр	Объект оценки	Аналог 1	Аналог 2	Аналог 3
Цена продажи (предложения), руб.		1000000	850000	870000
Площадь общая, кв.м.	1152,0	1600	1000	800
Удельная цена предложения, руб./м <sup>2</sup>		625	850	1088
Поправка на уторгование		-5,00%	-5,00%	-5,00%
Скорректированная цена		575	782	1001
Передаваемые права	Собственность	Собственность	Собственность	Собственность
Поправка на передаваемые права, руб.		0%	0%	0%
Скорректированная цена, руб./м <sup>2</sup>		575	782	1001
Условия финансирования	типичные для рынка	типичные для рынка	типичные для рынка	типичные для рынка
Поправка на условия финансирования		0%	0%	0%
Скорректированная цена, руб./м <sup>2</sup>		575	782	1001
Условия продажи	Предполагаемая сделка	предложение на продажу	предложение на продажу	предложение на продажу
Поправка на условия продажи		0%	0%	0%
Скорректированная цена, руб./м <sup>2</sup>		527	717	917

Условия рынка	Январь 2025г.	Актуально на дату оценки	Актуально на дату оценки	Актуально на дату оценки
Поправка на условия рынка		0%	0%	0%
Скорректированная цена, руб./м <sup>2</sup>		527	717	917
Вид использования/зонирование	Земли населенных пунктов, коммерческое назначение	Земли населенных пунктов, коммерческое назначение	Земли населенных пунктов, коммерческое назначение	Земли населенных пунктов, коммерческое назначение
Поправка на вид использования/зонирование		0%	0%	0%
Скорректированная цена, руб./м <sup>2</sup>		527	717	917
Местоположение	г.Жигулевск с.Солнечная Поляна	с.Борковка	Г.Тольятти	Г.Тольятти
Поправка на местоположение		0,00%	-24,00%	-24,00%
Скорректированная цена, руб./м <sup>2</sup>		527	545	697
Форма участка	форма объекта не имеет ярко выраженных особенностей	форма объекта не имеет ярко выраженных особенностей	форма объекта не имеет ярко выраженных особенностей	форма объекта не имеет ярко выраженных особенностей
Площадь общая, кв.м.	1152,0	1600	1000	2400
Поправка на площадь		1,000	0,909	0,865
Скорректированная цена, руб./м <sup>2</sup>		527	495	603
Рельеф участка	рельеф объекта не имеет ярко выраженных особенностей	рельеф объекта не имеет ярко выраженных особенностей	рельеф объекта не имеет ярко выраженных особенностей	рельеф объекта не имеет ярко выраженных особенностей
Поправка на рельеф		0%	0%	0%
Скорректированная цена, руб./м <sup>2</sup>		527	495	603
Наличие коммуникаций	все коммуникации	все коммуникации	все коммуникации	все коммуникации
Поправка на наличие коммуникаций		0%	0%	0%
Скорректированная цена, руб./м <sup>2</sup>		527	495	603
Совокупная поправка, %		15,6%	41,8%	44,6%
Присвоенный вес		58,0%	21,7%	20,3%
Итого рыночная стоимость, руб./м <sup>2</sup>	<b>585,07</b>			
Площадь Объекта оценки, м <sup>2</sup>	1152,0			
<b>Итого рыночная стоимость Объекта оценки (с учетом округления), руб.</b>	<b>674 000</b>			

Таким образом, стоимость земельного участка, общей площадью 1152 кв.м. расположенного по адресу: Самарская обл., г.о.Жигулевск, с.солнечная Поляна, ул.4-я линия, рассчитанная сравнительным подходом составляет:

**674 000 (Шестьсот семьдесят четыре тысяч) рублей**

#### **Определение полной стоимости замещения зданий, сооружений.**

Основой для расчетов являются документы, предоставленные Заказчиком (свидетельство о регистрации права, тех. паспорт).

*Восстановительная стоимость* – рассчитываемая в текущих ценах стоимость оцениваемого объекта как нового, без учета износа и соотношенная к дате оценки.

Восстановительная стоимость может рассчитываться на базе стоимости воспроизводства или стоимости замещения.

*Стоимость воспроизводства объекта оценки* – сумма затрат в рыночных ценах, существующих на дату проведения оценки, на создание объекта, идентичного объекту оценки, с применением идентичных материалов и технологий, с учетом износа объекта оценки.

*Стоимость замещения объекта оценки* – сумма затрат на создание объекта, аналогичного объекту оценки, в рыночных ценах, существующих на дату проведения оценки, с учетом износа объекта оценки.

В данном случае мы определяем стоимость замещения, поскольку в противном случае рассчитываются затраты на строительство объектов недвижимости, отличающегося от оцениваемого объекта по многим характеристикам.

При оценке стоимости замещения объекта без учета износа недвижимости применяется метод сравнительной единицы стоимости строительства. Расчет произведен на основании *укрупненных показателей восстановительной стоимости зданий, сооружений и передаточных устройств*.

Определение стоимости строительства по УПВС производится по следующей формуле:

$$CЗ = (V \times (C_{ед}^{восст} \times K_{клим} \times K_{отсут} \times K_{доп} \times K_{капит}) \times K_{69-84} \times K_{84-тек.} \times K_{84-91} \times K_{91-01} \times K_{01-тек.}) \times K_{пп}$$

V – строительный объем здания или сооружения (площадь, протяженность, др. ед измерения)

C<sub>ед</sub><sup>восст</sup> – стоимость 1 м. куб. (или другой единицы измерения) здания или сооружения в ценах 1969 года.

Определяется по данным сборника УПВС, после того как подбирается объект-аналог, т.е. здание (сооружение), наиболее похожее по основным характеристикам на объект оценки. При этом к основным требованиям относят:

- назначение здания (сооружения);

- общая форма: этажность, наличие подвала и т.д.;
- характеристики конструкций здания (сооружения) и элементов его инженерного оборудования;
- расчетный объем (площадь, длина).

$K_{\text{клим}}$  – коэффициент, учитывающий климатический р-н. Определяется согласно «Общим указаниям» к сборникам УПВС. Самарская область относится к 1 территор. поясу

$K_{\text{отсут}}$  – коэффициент, учитывающий отсутствие каких-либо элементов. В данном случае отсутствие киноустройства и мех.установки.

$K_{\text{доп}}$  – коэффициент, учитывающий наличие каких-либо дополнительных элементов, улучшений здания (сооружения), по сравнению с представленными в сборнике, учитывается газоснабжение, печное отопление.

$K_{\text{капит}}$  – коэффициент перевода группы капитальности зданий, сооружений. Определяется согласно «Общим указаниям» к сборникам УПВС.

$K_{69-84}$  – индекс изменения сметных цен 1969 года к ценам 1984 года (приложение №1, №2 к Постановлению Госстроя СССР от 11 мая 1983 года №94),

$K_{84-91}$  – индекс изменения сметных цен 1984 года к ценам 1991 года (приложение к письму Госстроя СССР от 6 сентября 1990 г. 14-Д)

$K_{91-2001}$  – индекс изменения сметных цен 1991 года к ценам 2001 года ([Письмо Минстроя России от 20.03.2017 N 8802-ХМ/09](#))  $45,12/3,99 = 11,31$

$K_{01-4 \text{ кв-л } 23}$  – индекс изменения сметных цен 2001 года к ценам на 4 кв-л 2024г. (Из Приложения 5 к письму Минстроя России от 02 декабря 2023 г. № 24756-ИФ/09) – 6,25.

$K_{\text{пп}}$  – коэффициент, учитывающий размер предпринимательского дохода. Предпринимательский доход – это требуемая сумма превышения выручки над общими затратами на строительство. Эта прибыль отражает вклад предпринимателя, берущего на себя риск, связанный со строительством.

**Объекты аналоги**, ист.информации [https://upvs-online.ru/upvs-sborniki-ukrupnennyh-pokazatel/sbornik-\(см.Приложение\)](https://upvs-online.ru/upvs-sborniki-ukrupnennyh-pokazatel/sbornik-(см.Приложение))

#### Расчет полной стоимости замещения объектов оценки.

Таблица №10

Наименован. объекта	Основание расчета	V	С <sub>ед</sub> восст	K <sub>кл</sub> им	K <sub>отсут</sub>	K <sub>до</sub> п.	K <sub>кап</sub>	K <sub>69-84</sub>	K <sub>84-91</sub>	K <sub>91-2001</sub>	K <sub>01-тек</sub>	ПСЗ без НДС
		м.куб	руб.	коэффициент								Руб.
Баня (6,7*14,37+7,39*20,01)*3,65	УПВС №28, т.119	499	27,20	1	1	1,013	1	1,17	1,59	11,31	6,25	1 808 025
Котельная (14,37*7,95)*4 +(3,22*12)*2,6 +(13,89*13,28)*5,45 + (8,33*4,96)*5,6 +(8,33*4,03)*3,95	УПВС №28, т.151	1927	9,97	1	0,918	1	1	1,17	1,59	11,31	6,25	2 319 237

#### Определение величины износа зданий.

Износ – это уменьшение стоимости объекта недвижимости, обусловленное различными причинами, или, иными словами износ определяется как разница между издержками по замещению новых улучшений на дату оценки и их текущей рыночной стоимостью.

В зависимости от причин, вызывающих потерю стоимости, износ подразделяется на три типа:

- *физический;*
- *функциональный;*
- *износ внешнего воздействия.*

**Физический износ** – уменьшение стоимости имущества из-за утраты им заданных потребительских свойств по естественным причинам или вследствие неправильной эксплуатации.

**Функциональный износ** – уменьшение стоимости имущества из-за его несоответствия современным рыночным требованиям по архитектурно-эстетическим, объемно – планировочным, конструктивным решениям, благоустроенности, безопасности, комфортности и другим функциональным характеристикам.

**Внешний (экономический) износ** – уменьшение стоимости имущества вследствие изменения внешней среды: социальных стандартов общества, законодательных и финансовых условий, демографической ситуации, градостроительных решений, экологической обстановки и других качественных параметров окружения.

Физический и функциональный виды износа разделяются на устранимый и неустранимый виды, внешний износ всегда носит неустранимый характер.

*Устранимым* называется такой вид износа, расходы, по ликвидации которого превышают достигаемое в результате этого увеличение стоимости имущества.

*Неустранимым* называется такой вид износа, если расходы по его устранению больше последующего увеличения стоимости имущества.

**Накопленный износ** – уменьшение стоимости замещения зданий или сооружений в результате физического, функционального и внешнего устаревания.

### Определение физического износа.

Определение **физического износа** объектов в данном случае проводилось в соответствии с "Правилами оценки физического износа жилых зданий" (ВСН 53-86 (р), Госгражданстрой, Москва, 1988). Расчет физического износа проводится по формуле:

$$I_{\text{физ}} = \sum_{i=1}^n (I_{\text{физ}}^{i-\text{констр}} \times \gamma_i, \%)$$

$I_{\text{физ}}^{i-\text{констр}}$  – физический износ отдельной конструкции, %

$\gamma$  – коэффициент, соответствующий доле стоимости замещения отдельной конструкции, элемента или системы в общей стоимости замещения здания (определяется по УПВС).

Выявленные в результате визуального обследования признаки физического износа отдельных конструкций, элементов сравниваются со значениями, приведенными в методических таблицах.

Путем сложения величин физического износа отдельных конструктивных элементов, взвешенных по удельному весу стоимости замещения каждого из них в общей стоимости здания, находится физический износ на момент его оценки.

Таблица №11

Наименование объекта	Физический износ, %
Баня	-60,0%
Котельная	-60,0%

### Определение функционального износа.

**Функциональный износ** – это потеря в стоимости вследствие относительной неспособности данного объекта обеспечить полезность по сравнению с новым объектом, созданным для таких же целей.

Он обычно вызван плохой планировкой, несоответствием техническим и функциональным требованиям строительных стандартов по таким параметрам, как размер, материал, стиль, дизайн, срок службы и т.д.

Функциональный износ может быть исправимым и неисправимым.

Считается, что износ относится к исправимому, если затраты на его исправление меньше, чем добавляемая при этом стоимость. И наоборот, износ относится к неисправимому, если затраты на исправление больше, чем добавленная стоимость сооружения.

В данном случае величина функционального износа определяется как стоимость капитального ремонта, включающего в себя замену или ремонт конструктивных элементов здания. Величина затрат на капитальный ремонт и размер функционального износа определяется в соответствии с таблицей №17 («Ценообразование в строительстве». Серия «Краткий курс». С.-Пб: Питер, 2000. Александров В.Г., Касьяненко Т. Г. ).

### Шкала показателей функционального износа сооружений и передаточных устройств.

Таблица №12

Оценка технического состояния	Характеристика технического состояния объекта	Стоимость капремонта в % от стоимости замещения
Хорошее	Повреждений нет. Имеются отдельные, устранимые при текущем ремонте дефекты, не влияющие на эксплуатацию. капитальный ремонт может производиться местами.	до 10
Удовлетворительное	Конструктивные элементы в целом пригодны для эксплуатации, но требуют капитального ремонта, который целесообразен именно сейчас.	15 - 30
Неудовлетворительное	Эксплуатация конструктивных элементов возможна лишь при условии значительного капитального ремонта.	40 - 80
Плохое	Состояние несущих конструктивных элементов аварийное, а не несущих – весьма ветхое. Ограниченное выполнение конструктивными элементами своих функций возможно лишь по проведении охранных мероприятий или полной смены конструктивных элементов.	90 - 120

### Определение внешнего износа.

**Износ внешнего воздействия** – снижение функциональной пригодности здания вследствие влияния внешней среды, что является непоправимым фактором для собственника недвижимости, землевладельца или арендатора.

Износ внешнего воздействия может быть вызван рядом причин таких, как рыночная ситуация, накладываемые сервитуты на определенное использования объектов недвижимости, изменение окружающей инфраструктуры и т.п.

Внешний износ недвижимости, в зависимости от вызвавших его причин, в большинстве случаев является неустраняемым по причине неизменности местоположения, но иногда может "самоустраняться" из-за позитивного изменения окружающей рыночной среды.

Внешний износ присущ исключительно недвижимому имуществу в силу фиксированности его местоположения. Воздействие окружения объекта на его стоимость можно определить непосредственным измерением реакции рынка на изменения самого имущества и его окружения. Реакция рынка проявляется в двух формах: изменение арендной платы или цены продажи. В данном случае внешний износ равен нулю

#### Определение рыночной стоимости объекта оценки затратным подходом.

Рыночная стоимость зданий или сооружения при затратном подходе определяется как уменьшение полной стоимости замещения на величину физического, функционального и внешнего устаревания, плюс стоимость прав аренды земельного участка, по приведенной ниже формуле:

$$\text{Рын. ст-ть} = \text{ПСЗ} \times \frac{(100 - \text{И.физ.} \times \frac{100 - \text{И.функц.}}{100} \times \frac{100 - \text{И.внешн.}}{100})}{100} + \text{Ст.зем.уч.}, \text{ руб.}$$

где: ПСЗ – полная стоимость замещения, руб.;

И.физ. – физический износ, %;

И.функц. – функциональный износ, %;

И.внешн. – внешний износ, %;

Ст.зем.уч. – стоимость земельного участка, руб.

#### Определение рыночной стоимости зданий затратным подходом.

Таблица №13

Наименование объекта	Стоимость воспроизводства, руб.	Физический износ, %	Функциональный износ, %	Внешний износ, %	Остаточная стоимость зданий без НДС руб.	Рыночная стоимость здания с НДС, руб.	Стоимость земли, руб.	Рыночная стоимость объекта оценки с НДС, руб.
Здание Лит.А	1 808 025	-60,0%	0,0%	0	723 210	867 852		
Сени Лит.а	2 319 237	-60,0%	0,0%	0	927 695	1 113 234		
<b>ИТОГО</b>	<b>4 127 262</b>				<b>1 605 905</b>	<b>1 982 000</b>	<b>674 000</b>	<b>2 656 000</b>

Таким образом, **рыночная стоимость** объекта недвижимости, определенная затратным подходом, округленно составляет на дату оценки с учетом НДС:

**2 656 000 (Два миллиона шестьсот пятьдесят шесть тысяч) рублей**

#### 4.2.2. Обобщение результатов и определение итоговой величины рыночной стоимости.

Оценка **недвижимости** проводилась одним подходом: затратным.

Итоговая величина стоимости объекта оценки определяется путем согласования стоимостей, полученных каждым подходом. Вычисляется средневзвешенная стоимость объекта по формуле:

Ст. Об. = ЗП × ФЗП + СП × ФСП, где

ЗП, СП – стоимости, рассчитанные соответственно затратным, сравнительным и доходным подходом.

ФЗП, ФСП – весовые коэффициенты, присвоенные стоимостям, полученным соответственно затратным, сравнительным и доходным подходом.

Принимая за 100% вероятность реализации объекта на свободном рынке, оценщики считают, что вероятность распределения стоимостей в зависимости от степени достоверности подхода определяется следующим образом:

**Затратный подход.** Затратный подход достаточно реально показывает затраты на строительство аналогичного объекта, учитывает физическое состояние объекта и необходимость в проведении капитального ремонта. Коммерческая привлекательность и выгодность местоположения учитывает величина внешнего износа равная нулю, а так же стоимость земельного участка. В данном случае, стоимость объекта полученная в рамках затратного подхода наиболее точно отражает существующее положение объекта- привлекательность участка и текущее физическое состояние улучшения.

**Сравнительный подход.** Недостатками этого подхода в России, а особенно в г.о.Жигулевск являются: отсутствие официального банка данных о совершенных сделках купли - продажи ; искажение цен, по которым были приобретены или реализованы объекты недвижимости, а также проблема степени сравнения сопоставимых объектов; необходимость внесения корректировок, из-за отсутствия абсолютно одинаковых объектов. Не применялся.

**Доходный подход.** Не применялся, т.к. в сложившейся экономической ситуации в стране и регионе, в период незавершившегося кризиса на рынке недвижимости, не целесообразно спрогнозировать будущие доходы от эксплуатации объекта. Существует вероятность, что затраты на ремонт и реконструкцию объекта в первый, второй год эксплуатации превысят возможный получаемый доход и расчет приведет к получению отрицательной стоимости.

#### Определение рыночной стоимости объектов недвижимости.

Таблица №14

Наименование объекта	Доходный подход Руб.	Затратный подход, с НДС Руб.	Сравнительный подход, с НДС Руб.	Рыночная Стоимость с учетом НДС, руб.
Весовой коэффициент	0	1	1	
Объект оценки нежилое здание	0	<b>1 982 000</b>	<b>674 000</b>	<b>2 656 000</b>

Таким образом, **рыночная стоимость** Нежилого здания - котельная №18 с баней, общей площадью 523,6 кв.м., расположенного на земельном участке, общей площадью 1152 кв.м., кадастровый номер 63:02:0403012:1868, расположенного по адресу: Самарская обл., г.о.Жигулевск, с.солнечная Поляна, ул.4-я линия по состоянию на дату оценки составляет **с учетом НДС:**

**2 656 000 (Два миллиона шестьсот пятьдесят шесть тысяч) рублей**



## 5. ВЫВОД И ЗАКЛЮЧЕНИЕ.

Итоговая величина стоимости объекта оценки, указанная в отчете об оценке, может быть признана рекомендуемой для целей совершения сделки с объектом оценки, если с даты составления отчета об оценке до даты совершения сделки с объектом оценки или даты представления публичной оферты прошло не более 6 месяцев.

На основании имеющейся информации и данных, полученных в результате проведенного анализа, делаем следующее заключение:

**Рыночная стоимость** Нежилого здания - котельная №18 с баней, общей площадью 523,6 кв.м., расположенного на земельном участке, общей площадью 1152 кв.м., кадастровый номер 63:02:0403012:1868, расположенного по адресу: Самарская обл., г.о.Жигулевск, с.солнечная Поляна, ул.4-я линия по состоянию на дату оценки составляет **с учетом НДС:**

**2 656 000 (Два миллиона шестьсот пятьдесят шесть тысяч) рублей**

В том числе:


Объект оценки	Рыночная стоимость, руб.
Нежилое 2-этажное, в том числе подземных 1 здание – котельная №18 с баней, общей площадью 523,6 кв.м., кадастровый номер 63:02:0403012:1109	<b>1 982 000,0 (Один миллион триста девятнадцать тысяч) рублей</b> в том числе, НДС 330333,33
Земельный участок, общей площадью 1152 кв.м., кадастровый номер 63:02:0403012:1868, категория земель: земли населенных пунктов, разрешенное использование: для котельной №18 с баней	<b>674 000 (Шестьсот семьдесят четыре тысяч) рублей</b> без НДС
<b>ИТОГО с учетом НДС:</b>	<b>2 656 000,0</b>

### Заявление о соблюдении требований (декларация) оценщика.

Подписавший данный отчет оценщик настоящим удостоверяет, что в соответствии с имеющимися в его распоряжении данными:

- Оценка проведена, а отчет составлен в соответствии с Федеральным законом от 29.07.1998 г. № 135 ФЗ «Об оценочной деятельности в Российской Федерации», Федеральными стандартами оценки (ФСО №№ 1, 2, 3, 4, 5, 6, 7, 9);
- Также при проведении оценки были использованы стандарты и правила оценочной деятельности саморегулируемой организации оценщиков, членом которой оценщик является;
- Обстоятельства, препятствующие проведению объективной оценки, отсутствуют;
- Факты, изложенные в отчете, верны и соответствуют действительности;
- Содержащиеся в отчете анализ, мнения и заключения принадлежат самим оценщикам и действительны строго в пределах ограничительных условий и допущений, являющихся частью настоящего отчета;
- Оценщик не имеет ни настоящей, ни ожидаемой заинтересованности в оцениваемом имуществе, и действуют непредвзято и без предубеждения по отношению к участвующим сторонам;
- Вознаграждение оценщика не зависит от итоговой оценки стоимости, а также тех событий, которые могут наступить в результате использования заказчиком или третьими сторонами выводов и заключений, содержащихся в отчете;
- Приведенные в отчете факты, на основе которых проводился анализ, делались предположения и выводы, были собраны с наибольшей степенью использования знаний и умений, и являются, по мнению оценщика, достоверными и не содержащими фактических ошибок;
- Специалист, принимавший участие в настоящей оценке, является профессиональным оценщиком, обладающим необходимыми профессиональными знаниями и навыками, подтвержденными соответствующими сертификатами и дипломами, а также имеющим достаточные знания рынка и опыт для проведения данной оценки;
- Оценщик, подписавший данный отчет, имеет право на осуществление оценочной деятельности и проведение данной оценки в соответствии с законодательством РФ в области оценочной деятельности: является членом саморегулируемой организации оценщиков, и профессиональная ответственность застрахована.

### Список оценщиков, участвовавших в проведении работ по оценке:

ФИО оценщиков	Профессиональная квалификация оценщиков	Подпись оценщиков
Праслова Наталья Сергеевна	Оценщик	

## **6. ЛИТЕРАТУРА.**

При определении рыночной стоимости Объекта оценки в настоящем отчёте использовались и были учтены следующие источники и нормативные документы:

1. Конституция РФ от 12.12.1993 г.
2. Гражданский кодекс Российской Федерации, часть первая от 30 ноября 1994 г. №52-ФЗ, часть вторая от 26 января 1996 г. № 15-ФЗ.
3. Налоговый кодекс Российской Федерации, часть первая от 17 июля 1998 г., часть вторая от 26 июля 2000 г.
4. Федеральный закон РФ «Об оценочной деятельности в Российской Федерации» (в действующей редакции) от 29.07.1998 г. №135-ФЗ.
5. Приказ Министерства экономического развития и торговли Российской Федерации (Минэкономразвития России) от 14 апреля 2022 г. N 200 г. Москва «Об утверждении федерального стандарта оценки «Структура федеральных стандартов оценки и основные понятия, используемые в федеральных стандартах оценки (ФСО № I)».
6. Приказ Министерства экономического развития и торговли Российской Федерации (Минэкономразвития России) от 14 апреля 2022 г. N 200 г. Москва «Об утверждении федерального стандарта оценки «Виды стоимости (ФСО № II)».
7. Приказ Министерства экономического развития и торговли Российской Федерации (Минэкономразвития России) от 14 апреля 2022 г. N 200 г. Москва «Об утверждении федерального стандарта оценки «Процесс оценки (ФСО № III)».
8. Приказ Министерства экономического развития и торговли Российской Федерации (Минэкономразвития России) от 14 апреля 2022 г. N 200 г. Москва «Об утверждении федерального стандарта оценки «Задание на оценку (ФСО № IV)».
9. Приказ Министерства экономического развития и торговли Российской Федерации (Минэкономразвития России) от 14 апреля 2022 г. N 200 г. Москва «Об утверждении федерального стандарта оценки «Подходы и методы оценки (ФСО № V)».
10. Приказ Министерства экономического развития и торговли Российской Федерации (Минэкономразвития России) от 14 апреля 2022 г. N 200 г. Москва «Об утверждении федерального стандарта оценки «Отчет об оценке (ФСО № VI)».
11. Приказ Министерства экономического развития и торговли Российской Федерации (Минэкономразвития России) от 25 сентября 2014 г. N 611 г. Москва «Об утверждении федерального стандарта оценки «Оценка недвижимости (ФСО № 7)».

### **Книги, справочные и периодические издания.**

12. Григорьев В.В. Оценка и переоценка основных фондов: Учебно-практическое пособие. – М. ИНФРА-М, 1997. – 320 с.
13. Тарасевич Е.И. "Оценка недвижимости" Санкт-Петербург 1997 г.
14. Федотова М. А., Уткин Э. А. Оценка недвижимости и бизнеса / М. А. Федотова, Э. А. Уткин. — М., 2002.
15. Основы ценообразования в строительстве и нормативы эксплуатации зданий и сооружений – г. Санкт-Петербург, 1997г.
16. Оценка недвижимости: Учебник / Под. Ред. А.Г. Грязновой, М.А. Федотовой. – М.: Финансы и статистика, 2005. – 496с.: ил.
17. НЦПО. Сборник рыночных корректировок (СРК – 21, 2021 г.) под редакцией Е.Е. Яскевича.
18. Справочник оценщика недвижимости-2020. Под редакцией Лейфера Л.А., Приволжский центр методического и информационного обеспечения оценки, Нижний Новгород, 2020.
19. Информационные Интернет-ресурсы, указанные в Отчете.

## **7. ПРИЛОЖЕНИЯ.**

- Приложение 1. Фотографии оцениваемого объекта  
Приложение 2. Копии документов на объект оценки  
Приложение 3. Сведения об оценщике

Фотографии объекта оценки

Фото



Фото



Фото



Фото





Фото



Фото





Скриншоты объектов аналогов

#### Объекты аналоги

### Таблица 119. Бани одноэтажные кирпичные

#### Характеристика здания

Фундаменты бутовые; стены кирпичные; перегородки деревянные оштукатуренные; перекрытия железобетонные; кровля асбофанерная по деревянным стропилам; полы цементные, частично дощатые.

Имеется центральное отопление, водопровод, канализация, горячее водоснабжение, вентиляция, электроосвещение, радио, телефон.

ВОССТАНОВИТЕЛЬНАЯ СТОИМОСТЬ 1 м3 ОБЪЕМА ЗДАНИЯ В РУБ.

Таблица 119

	Объем зданий в м3, до					
Территориальные	500		1000		2000	
пояса	Внутренняя отделка					
	простая	повышенная	простая	повышенная	простая	повышенная
	а	б	в	г	д	е
1	27,2	29,5	23,3	25,2	21,3	23,3
2	29,9	32,4	25,6	27,7	23,4	25,6



Примечание. В случае отсутствия одного или нескольких видов благоустройства здания восстановительную стоимость надлежит уменьшать в следующих размерах (в %):

	а	б	в	г	д	е
Центральное отопление	5	4,6	4,6	4,3	4,4	4
Горячее водоснабжение	1,3	1,4	1,4	1,3	1,4	1,3
Вентиляция	2,7	2,5	2,5	2,4	2,1	2
Радио	0,4	0,3	0,4	0,3	0,3	0,3
Телефон	0,3	0,3	0,4	0,3	0,3	0,3

Примечание. При наличии других разновидностей благоустройства и конструктивных решений стоимость последних определять в следующих размерах:

газоснабжения	1,4%;
ванн при централизованном снабжении горячей водой	1,1%;
печного отопления	3,7%;
пароснабжения	1,3%.

## Таблица 151. Котельная отопительная одноэтажная кирпичная

Характеристика здания

Фундаменты железобетонные; стены кирпичные; перегородки кирпичные; перекрытия железобетонные; полы — из керамических плиток; крыша совмещенная с рубероидной кровлей.

Имеется центральное отопление, вентиляция, водопровод, канализация, электроосвещение.

ВОССТАНОВИТЕЛЬНАЯ СТОИМОСТЬ 1 м3 ОБЪЕМА ЗДАНИЯ В РУБ.

Таблица 151

Территориальные пояса	Объем зданий в куб. м, до			
	2000, высота 6 м	2000, высота 10 м	3000, высота 6 м	3000, высота 10 м
	а	б	в	г
1	9,97	8,2	8,7	8,1
2	11	9	9,6	8,9

Филиал публично-правовой компании "Роскадастр" по Самарской области  
полное наименование органа регистрации прав  
Выписка из Единого государственного реестра недвижимости об объекте недвижимости

Сведения о характеристиках объекта недвижимости

На основании запроса от 09.01.2025г. поступившего на рассмотрение 09.01.2025г. сообщаем, что согласно записям Единого государственного реестра недвижимости:

Раздел 1 Лист 1

Земельный участок			
вид объекта недвижимости			
Лист № 1 раздела 1	Всего листов раздела 1: 5	Всего разделов: 7	Всего листов выписки: 14
09.01.2025г. № КУВИ-001/2025-3288895			
Кадастровый номер:	63:02:0403012:1868		
Номер кадастрового квартала:	63:02:0403012		
Дата присвоения кадастрового номера:	27.11.2024		
Ранее присвоенный государственный учетный номер:	данные отсутствуют		
Адрес:	Самарская область, городской округ Жигулевск, с. Солнечная Поляна		
Площадь:	1152 +/- 12		
Кадастровая стоимость, руб.:	673228.8		
Кадастровые номера расположенных в пределах земельного участка объектов недвижимости:	63:02:0403012:1109, 63:02:0403012:1601		
Кадастровые номера объектов недвижимости, из которых образован объект недвижимости:	63:02:0403012:1851		
Кадастровые номера образованных объектов недвижимости:	данные отсутствуют		
Категория земель:	Земли населенных пунктов		
Виды разрешенного использования:	для котельной № 18 с баней		
Сведения о кадастровом инженере:	Дронова Анна Владимировна, № 1315, в Ассоциация "Гильдия кадастровых инженеров", СНИЛС 11053725207, договор на выполнение кадастровых работ от 11.11.2024 № 10425П, дата завершения кадастровых работ: 25.11.2024		
Сведения о лесах, водных объектах и об иных природных объектах, расположенных в пределах земельного участка:	данные отсутствуют		

полное наименование должности		документ подписан электронной подписью Сертификат: 809F08C18A023B6497F1E2379BE7B50 Владелец: ФЕДЕРАЛЬНАЯ СЛУЖБА ГОСУДАРСТВЕННОЙ РЕГИСТРАЦИИ, КАДАСТРА И КАРТОГРАФИИ Действителен с 02.08.2024 по 26.10.2025	инициалы, фамилия
-------------------------------	--	--	-------------------

Лист 2

Земельный участок			
вид объекта недвижимости			
Лист № 2 раздела 1	Всего листов раздела 1: 5	Всего разделов: 7	Всего листов выписки: 14
09.01.2025г. № КУВИ-001/2025-3288895			
Кадастровый номер:	63:02:0403012:1868		
Сведения о том, что земельный участок полностью расположен в границах зоны с особыми условиями использования территории, территории объекта культурного наследия, публичного сервитута:	Земельный участок полностью расположен в границах зоны с реестровым номером 63:00-6.758 от 16.02.2024, ограничение использования земельного участка в пределах зоны: 1. В границах пятой подзоны запрещается размещать опасные производственные объекты, функционирование которых может повлиять на безопасность полетов воздушных судов. 2. В границах пятой подзоны допускается эксплуатация, строительство, реконструкция, капитальный ремонт, техническое перевооружение, консервация (далее – размещение) опасных производственных объектов при их соответствии установленным в пункте 3 настоящей таблицы ограничениям. 3. Максимальные радиусы зон поражения при происшествиях техногенного характера на опасных производственных объектах, находящихся в пятой подзоне приаэродромной территории, в которых размещение таких объектов возможно, не должны достигать: по вертикали – высоты полета воздушных судов (высота поверхности ограничения препятствий в третьей подзоне приаэродромной территории); по горизонтали – внешних границ первой и второй подзон приаэродромной территории аэродрома. 4. При невозможности соблюдения ограничений, предусмотренных пунктом 3 настоящей таблицы, размещение опасных производственных объектов должно выполняться на основании специальных технических условий, разработанных для конкретного объекта капитального строительства в соответствии с положениями приказа Министра России от 30 ноября 2020 г. № 734/пр «Об утверждении Порядка разработки и согласования специальных технических условий для разработки проектной документации на объект капитального строительства» (зарегистрирован Министром России 18 декабря 2020 г., регистрационный № 61581) с изменениями, внесенными приказом Министра России от 22 октября 2021 г. № 774/пр (зарегистрирован Министром России 29 ноября 2021 г., регистрационный № 66058) (далее – Приказ № 734) , вид/наименование: Пятая подзона приаэродромной территории аэродрома гражданской авиации Самара (Курумоч), тип: Охранная зона транспорта, дата решения: 15.08.2023, номер решения: 662-П, наименование ОГВ/ОМСУ: Федеральное агентство воздушного транспорта Земельный участок полностью расположен в границах зоны с реестровым номером 63:00-6.812 от 17.02.2024, ограничение использования земельного участка в пределах зоны: Ограничения установлены Приказом ФАТ №662-П от 15.08.2023 года., вид/наименование: Третья подзона приаэродромной территории аэродрома гражданской авиации Самара (Курумоч), тип: Охранная зона транспорта, дата решения: 15.08.2023, номер решения: 662-П, наименование ОГВ/ОМСУ: Федеральное агентство воздушного транспорта Земельный участок полностью расположен в границах зоны с реестровым номером 63:00-6.841 от 19.02.2024, ограничение использования земельного участка в пределах зоны: Ограничения установлены Приказом ФАТ №662-П от 15.08.2023 года., вид/наименование: Приаэродромная территория аэродрома гражданской авиации Самара (Курумоч), тип: Охранная зона транспорта.		

полное наименование должности		документ подписан электронной подписью Сертификат: 809F08C18A023B6497F1E2379BE7B50 Владелец: ФЕДЕРАЛЬНАЯ СЛУЖБА ГОСУДАРСТВЕННОЙ РЕГИСТРАЦИИ, КАДАСТРА И КАРТОГРАФИИ Действителен с 02.08.2024 по 26.10.2025	инициалы, фамилия
-------------------------------	--	--	-------------------

Земельный участок				Лист 3
вид объекта недвижимости				
Лист № 3 раздела 1	Всего листов раздела 1: 5	Всего разделов: 7	Всего листов выписки: 14	
09.01.2025г. № КУВИ-001/2025-3288895				
Кадастровый номер:		63:02:0403012:1868		
Сведения о том, что земельный участок полностью расположен в границах зоны с особыми условиями использования территории, территории объекта культурного наследия, публичного сервитута:		дата решения: 15.08.2023, номер решения: 662-П, наименование ОГВ/ОМСУ: Федеральное агентство воздушного транспорта Земельный участок полностью расположен в границах зоны с реестровым номером 63:00-6.837 от 19.02.2024, ограничение использования земельного участка в пределах зоны: 1. В границах третьей подзоны запрещается размещать объекты, высота которых превышает ограничения, приведенные в пункте 2 настоящей таблицы (Секторы 17, 37, 57, 77, 94, 127, 140, 153, 206, 241, 258, 275 от 230,00 м до 235,00 м) 2. Строительство и реконструкция зданий, сооружений в границах третьей подзоны разрешается только после определения максимально допустимой высоты здания, сооружения в зависимости от местоположения путем проведения соответствующих расчетов в соответствии с требованиями ФАП-262 с учетом следующих абсолютных высот ограничения объектов в Балтийской системе высот 1977 года : (Секторы 17, 37, 57, 77, 94, 127, 140, 153, 206, 241, 258, 275 от 230,00 м до 235,00 м), вид/наименование: Третья подзона природоохранной территории аэродрома гражданской авиации Самара (Курумоч) Секторы 17, 37, 57, 77, 94, 127, 140, 153, 206, 241, 258, 275, тип: Охранная зона транспорта, дата решения: 15.08.2023, номер решения: 662-П, наименование ОГВ/ОМСУ: Федеральное агентство воздушного транспорта Земельный участок полностью расположен в границах зоны с реестровым номером 63:00-6.853 от 19.02.2024, ограничение использования земельного участка в пределах зоны: 1. В границах третьей подзоны запрещается размещать объекты, высота которых превышает ограничения, приведенные в пункте 2 настоящей таблицы (Секторы 1, 359 до 295,36 м.) 2. Строительство и реконструкция зданий, сооружений в границах третьей подзоны разрешается только после определения максимально допустимой высоты здания, сооружения в зависимости от местоположения путем проведения соответствующих расчетов в соответствии с требованиями ФАП-262 с учетом следующих абсолютных высот ограничения объектов в Балтийской системе высот 1977 года : (Секторы 1, 359 до 295,36 м.), вид/наименование: Третья подзона природоохранной территории аэродрома гражданской авиации Самара (Курумоч) Секторы 1, 359, тип: Охранная зона транспорта, дата решения: 15.08.2023, номер решения: 662-П, наименование ОГВ/ОМСУ: Федеральное агентство воздушного транспорта		
Сведения о том, что земельный участок расположен в границах особой экономической зоны, территории опережающего развития, зоны территориального развития в Российской Федерации, игорной зоны:		данные отсутствуют		
Сведения о том, что земельный участок расположен в границах особо охраняемой природной территории, Байкальской природной территории и ее экологических зон, лесопарковым зеленом поясе, охотничьего угодья, лесничества:		данные отсутствуют		

		<div><div><div>ДОКУМЕНТ ПОДПИСАН ЭЛЕКТРОННОЙ ПОДПИСЬЮ</div></div><div>Сертификат: 009F0BDC181A023B64597F1E2579BEFB50 Владелец: ФЕДЕРАЛЬНАЯ СЛУЖБА ГОСУДАРСТВЕННОЙ РЕГИСТРАЦИИ, КАДАСТРА И КАРТОГРАФИИ Действителен: с 02.08.2024 по 26.10.2025</div></div>		
полное наименование должности		инициалы, фамилия		

Земельный участок				Лист 4
вид объекта недвижимости				
Лист № 4 раздела 1	Всего листов раздела 1: 5	Всего разделов: 7	Всего листов выписки: 14	
09.01.2025г. № КУВИ-001/2025-3288895				
Кадастровый номер:		63:02:0403012:1868		
Сведения о расположении земельного участка и (или) расположенного на нем объекта недвижимости в границах территории, в отношении которой принято решение о резервировании земель для государственных или муниципальных нужд:		данные отсутствуют		
Сведения о результатах проведения государственного земельного надзора:		данные отсутствуют		
Сведения о расположении земельного участка в границах территории, в отношении которой утвержден проект межевания территории:		данные отсутствуют		
Условный номер земельного участка:		данные отсутствуют		
Сведения о принятии акта и (или) заключении договора, предусматривающих предоставление в соответствии с земельным законодательством исполнительным органом государственной власти или органом местного самоуправления, находящегося в государственной или муниципальной собственности земельного участка для строительства наемного дома социального использования или наемного дома коммерческого использования:		данные отсутствуют		
Сведения о том, что земельный участок или земельные участки образованы на основании решения об изъятии земельного участка и (или) расположенного на нем объекта недвижимости для государственных или муниципальных нужд:		данные отсутствуют		
Сведения о том, что земельный участок образован из земель или земельного участка, государственная собственность на которые не разграничена:		данные отсутствуют		
Сведения о наличии земельного спора о местоположении границ земельных участков:		данные отсутствуют		
Статус записи об объекте недвижимости:		Сведения об объекте недвижимости имеют статус "актуальные"		
Особые отметки:		Сведения об ограничениях права на объект недвижимости, обременениях данного объекта, не зарегистрированных в реестре прав, ограничений прав и обременений недвижимого имущества: вид ограничения (обременения): ограничения прав на земельный участок, предусмотренные статьёй 56 Земельного кодекса Российской Федерации; срок действия: с 27.11.2024; реквизиты документа-основания: приказ от 15.08.2023 № 662-П выдан: Федеральное агентство воздушного		

		<div><div>ДОКУМЕНТ ПОДПИСАН ЭЛЕКТРОННОЙ ПОДПИСЬЮ</div><div>Сертификат: 009F0BDC181A023B64597F1E2579BEFB50 Владелец: ФЕДЕРАЛЬНАЯ СЛУЖБА ГОСУДАРСТВЕННОЙ РЕГИСТРАЦИИ, КАДАСТРА И КАРТОГРАФИИ Действителен: с 02.08.2024 по 26.10.2025</div></div>		
полное наименование должности		инициалы, фамилия		





Земельный участок			
вид объекта недвижимости			
Лист № 1 раздела 2		Всего листов раздела 2: 2	
		Всего разделов: 7	
		Всего листов выписки: 14	
09.01.2025г. № КУВН-001/2025-328895			
Кадастровый номер:		63:02:0403012:1868	
1	Правообладатель (правообладатели):	1.1	Муниципальное образование городской округ Жигулевск Самарской области
	Сведения о возможности предоставления третьим лицам персональных данных физического лица:	1.1.1	данные отсутствуют
2	Вид, номер, дата и время государственной регистрации права:	2.1	Собственность 63:02:0403012:1868-63/082/2024-1 27.11.2024 08:41:42
3	Сведения об осуществлении государственной регистрации сделки, права без необходимого в силу закона согласия третьего лица, органа:	3.1	данные отсутствуют
4	Ограничение прав и обременение объекта недвижимости:	не зарегистрировано	
5	Договоры участия в долевом строительстве:	не зарегистрировано	
6	Заявленные в судебном порядке права требования:	данные отсутствуют	
7	Сведения о возможности предоставления третьим лицам персональных данных физического лица	данные отсутствуют	
8	Сведения о возражении в отношении зарегистрированного права:	данные отсутствуют	
9	Сведения о наличии решения об изъятии объекта недвижимости для государственных и муниципальных нужд:	данные отсутствуют	
10	Сведения о невозможности государственной регистрации без личного участия правообладателя или его законного представителя:	данные отсутствуют	
11	Правопритязания и сведения о наличии поступивших, но не рассмотренных заявлений о проведении государственной регистрации права (перехода, прекращения права), ограничения права или обременения объекта недвижимости, сделки в отношении объекта недвижимости:	отсутствуют	



Управление федеральной службы государственной регистрации, кадастра и картографии по Самарской области  
полное наименование органа регистрации недвижимости

Выписка из Единого государственного реестра недвижимости об основных характеристиках и зарегистрированных правах на объект недвижимости

Сведения об основных характеристиках объекта недвижимости

В Единый государственный реестр недвижимости внесены следующие сведения:

Раздел 1 Лист 1

ПОЛНОЕ НАИМЕНОВАНИЕ ДОЛЖНОСТИ

ДОКУМЕНТ ПОДПИСАН  
ЭЛЕКТРОННОЙ ПОДПИСЬЮ


Сертификат: 009F0BDC181A023B64597F1E2579BEFB50  
Владелец: ФЕДЕРАЛЬНАЯ СЛУЖБА ГОСУДАРСТВЕННОЙ  
РЕГИСТРАЦИИ, КАДАСТРА И КАРТОГРАФИИ  
Действителен: с 02.08.2024 по 26.10.2025

инициалы, фамилия




Выписка из Единого государственного реестра недвижимости об основных характеристиках и зарегистрированных правах на объект недвижимости  
Сведения о зарегистрированных правах

Здание			
вид объекта недвижимости			
Лист № 1 раздела 2	Всего листов раздела 2: 2	Всего разделов: 4	Всего листов выписки: 12
13.09.2024г.			
Кадастровый номер:		63:02:0403012:1109	
1	Правообладатель (правообладатели):	1.1	Муниципальное образование городской округ Жигулевск Самарской области
	Сведения о возможности предоставления третьим лицам персональных данных физического лица:	1.1.1	данные отсутствуют
2	Вид, номер, дата и время государственной регистрации права:	2.1	Собственность 63:02:0403012:1109-63/082/2024-1 13.09.2024 12:45:15
3	Документы-основания	3.1	Выписка из реестра объектов недвижимого имущества, принадлежащих на праве собственности муниципальному образованию городской округ Жигулевск и составляющих муниципальную казну, № 4730, выдан 13.12.2005
4	Сведения об осуществлении государственной регистрации сделки, права, ограничения права без необходимого в силу закона согласия третьего лица, органа:	4.1	данные отсутствуют
5	Ограничение прав и обременение объекта недвижимости:	не зарегистрировано	
6	Заявленные в судебном порядке права требования:	данные отсутствуют	
7	Сведения о возражении в отношении зарегистрированного права:	данные отсутствуют	
8	Сведения о возможности предоставления третьим лицам персональных данных физического лица	данные отсутствуют	
9	Сведения о наличии решения об изъятии объекта недвижимости для государственных и муниципальных нужд:	данные отсутствуют	
10	Сведения о невозможности государственной регистрации без личного участия правообладателя или его законного представителя:	данные отсутствуют	

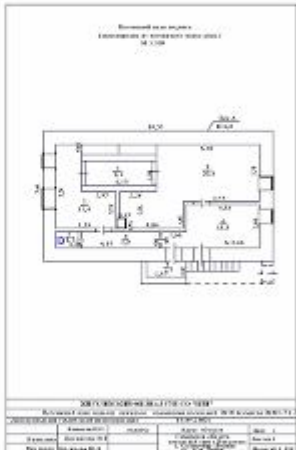

полное наименование должности	 ДОКУМЕНТ ПОДПИСАН ЭЛЕКТРОННОЙ ПОДПИСЬЮ Сертификат: 0091080181A023B64597F1E2579BE7B59 Владелец: ФЕДЕРАЛЬНАЯ СЛУЖБА ГОСУДАРСТВЕННОЙ РЕГИСТРАЦИИ, КАДАСТРА И КАРТОГРАФИИ Действителен с 02.08.2024 по 26.10.2025	инициалы, фамилия

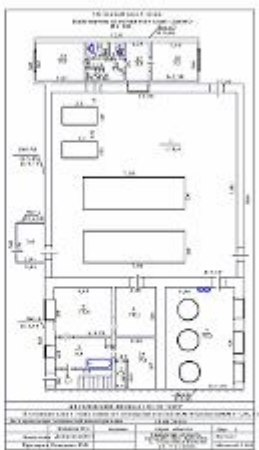

Выписка из Единого государственного реестра недвижимости об основных характеристиках и зарегистрированных правах на объект недвижимости  
Описание местоположения объекта недвижимости

Здание			
вид объекта недвижимости			
Лист № 1 раздела 4	Всего листов раздела 4: 1	Всего разделов: 4	Всего листов выписки: 12
13.09.2024г.			
Кадастровый номер:		63:02:0403012:1109	
Схема расположения объекта недвижимости (части объекта недвижимости) на земельном участке(ах)			
			
Масштаб 1:500		Условные обозначения:	


полное наименование должности	 ДОКУМЕНТ ПОДПИСАН ЭЛЕКТРОННОЙ ПОДПИСЬЮ Сертификат: 0091080181A023B64597F1E2579BE7B59 Владелец: ФЕДЕРАЛЬНАЯ СЛУЖБА ГОСУДАРСТВЕННОЙ РЕГИСТРАЦИИ, КАДАСТРА И КАРТОГРАФИИ Действителен с 02.08.2024 по 26.10.2025	инициалы, фамилия

Выписка из Единого государственного реестра недвижимости об основных характеристиках и зарегистрированных правах на объект недвижимости  
План расположения помещения, машино-места на этаже (планы этажа)


Этажное вид объекта недвижимости			
Лист № 1 раздела 5	Всего листов раздела 5: 8	Всего разделов: 4	Всего листов выписки: 12
13.09.2024г.			
Кадастровый номер: 63:02:0403012:1109		Номер этажа (этажей): 1	
 <p>Масштаб 1</p>			
полное наименование должности		 <p>ДОКУМЕНТ ПОДПИСАН ЭЛЕКТРОННОЙ ПОДПИСЬЮ Сертификат: 0007608314A0206497012279627030 Выдана ФЕДЕРАЛЬНАЯ СЛУЖБА ГОСУДАРСТВЕННОЙ РЕГИСТРАЦИИ, КАДАСТРА И КАРТОГРАФИИ Действителен с 02.08.2024 по 26.08.2025</p>	инициалы, фамилия

Этажное вид объекта недвижимости			
Лист № 2 раздела 5	Всего листов раздела 5: 8	Всего разделов: 4	Всего листов выписки: 12
13.09.2024г.			
Кадастровый номер: 63:02:0403012:1109		Номер этажа (этажей): 1	
 <p>Масштаб 1</p>			
полное наименование должности		 <p>ДОКУМЕНТ ПОДПИСАН ЭЛЕКТРОННОЙ ПОДПИСЬЮ Сертификат: 0007608314A0206497012279627030 Выдана ФЕДЕРАЛЬНАЯ СЛУЖБА ГОСУДАРСТВЕННОЙ РЕГИСТРАЦИИ, КАДАСТРА И КАРТОГРАФИИ Действителен с 02.08.2024 по 26.08.2025</p>	инициалы, фамилия




<b>Этаж</b>			
<b>вид объекта недвижимости</b>			
Лист № 5 раздела 5	Всего листов раздела 5: 8	Всего разделов: 4	Всего листов выписки: 12
13.09.2024г.			
Кадастровый номер: 63-02-0403012-1109		Номер этажа (этажей): 1	
			
Масштаб 1			


полное наименование должности	 ДОКУМЕНТ ПОДПИСАН ЭЛЕКТРОННОЙ ПОДПИСЬЮ Сертификат: 80878D5C11A623B609781E2378B2D30 Владелец: ФЕДЕРАЛЬНАЯ СЛУЖБА ГОСУДАРСТВЕННОЙ РЕГИСТРАЦИИ, КАДАСТРА И КАРТОГРАФИИ Действителен с 03.09.2024 по 24.10.2025	инициалы, фамилия
-------------------------------	---	-------------------

<b>Этаж</b>			
<b>вид объекта недвижимости</b>			
Лист № 6 раздела 5	Всего листов раздела 5: 8	Всего разделов: 4	Всего листов выписки: 12
13.09.2024г.			
Кадастровый номер: 63-02-0403012-1109		Номер этажа (этажей): 1	
			
Масштаб 1			

полное наименование должности	 ДОКУМЕНТ ПОДПИСАН ЭЛЕКТРОННОЙ ПОДПИСЬЮ Сертификат: 80878D5C11A623B609781E2378B2D30 Владелец: ФЕДЕРАЛЬНАЯ СЛУЖБА ГОСУДАРСТВЕННОЙ РЕГИСТРАЦИИ, КАДАСТРА И КАРТОГРАФИИ Действителен с 03.09.2024 по 24.10.2025	инициалы, фамилия
-------------------------------	---	-------------------

Здание			
вид объекта недвижимости			
Лист № 7 раздела 5	Всего листов раздела 5: 8	Всего разделов: 4	Всего листов выписки: 12
13.09.2024г.			
Кадастровый номер: 63-02-0403012:1109		Номер этажа (этажей): 1	
			
Масштаб 1			

полное наименование должности		инициалы, фамилия
	ДОКУМЕНТ ПОДПИСАН ЭЛЕКТРОННОЙ ПОДПИСЬЮ Сертификат: 808000001A62384007E1E2798D7030 Владелец: ФЕДЕРАЛЬНАЯ СЛУЖБА ГОСУДАРСТВЕННОЙ РЕГИСТРАЦИИ КАДАСТРА И КАРТОГРАФИИ Действителен с 01.09.2024 по 24.10.2025	

Здание			
вид объекта недвижимости			
Лист № 8 раздела 5	Всего листов раздела 5: 8	Всего разделов: 4	Всего листов выписки: 12
13.09.2024г.			
Кадастровый номер: 63-02-0403012:1109		Номер этажа (этажей): 1	
			
Масштаб 1			

полное наименование должности		инициалы, фамилия
	ДОКУМЕНТ ПОДПИСАН ЭЛЕКТРОННОЙ ПОДПИСЬЮ Сертификат: 808000001A62384007E1E2798D7030 Владелец: ФЕДЕРАЛЬНАЯ СЛУЖБА ГОСУДАРСТВЕННОЙ РЕГИСТРАЦИИ КАДАСТРА И КАРТОГРАФИИ Действителен с 01.09.2024 по 24.10.2025	



Государственное унитарное предприятие Самарской области  
"Центр технической инвентаризации"  
Жигулевский филиал  
Наименование подразделения

ТЕХНИЧЕСКИЙ ПАСПОРТ

на \_\_\_\_\_ Помещение  
(тип объекта учета)

Нежилое помещение котельной №18.

(наименование объекта по документам)

Адрес (местоположение) объекта

Субъект Российской Федерации

Самарская область

Административный район (округ)

городской округ Жигулевск

Город (пос.)

с. Солнечная Поляна

Район города

4-я Линия

Улица (пер.)

дм №

Строение (корпус)

Инвентарный номер основного строения  
по данным ОТИ

Литер основного строения:

АА1А2а

Наименование учетного органа	
Инвентарный номер	
Кадастровый номер	
Дата внесения сведений в реестр	

Федеральное государственное учреждение  
"Земельная кадастровая палата"  
по Самарской области  
Сведения об объекте внесены в Единый государственный  
реестр объектов капитального строительства  
"15" 08 2011 г.  
ему присвоен инвентарный номер 412  
кадастровый номер 63:14:0030201:0:112

Паспорт составлен по состоянию на «13» апреля 2005 г.

Руководитель



( Кузьмин.Е.В )  
(Подпись И.О.)

2  
СОДЕРЖАНИЕ:

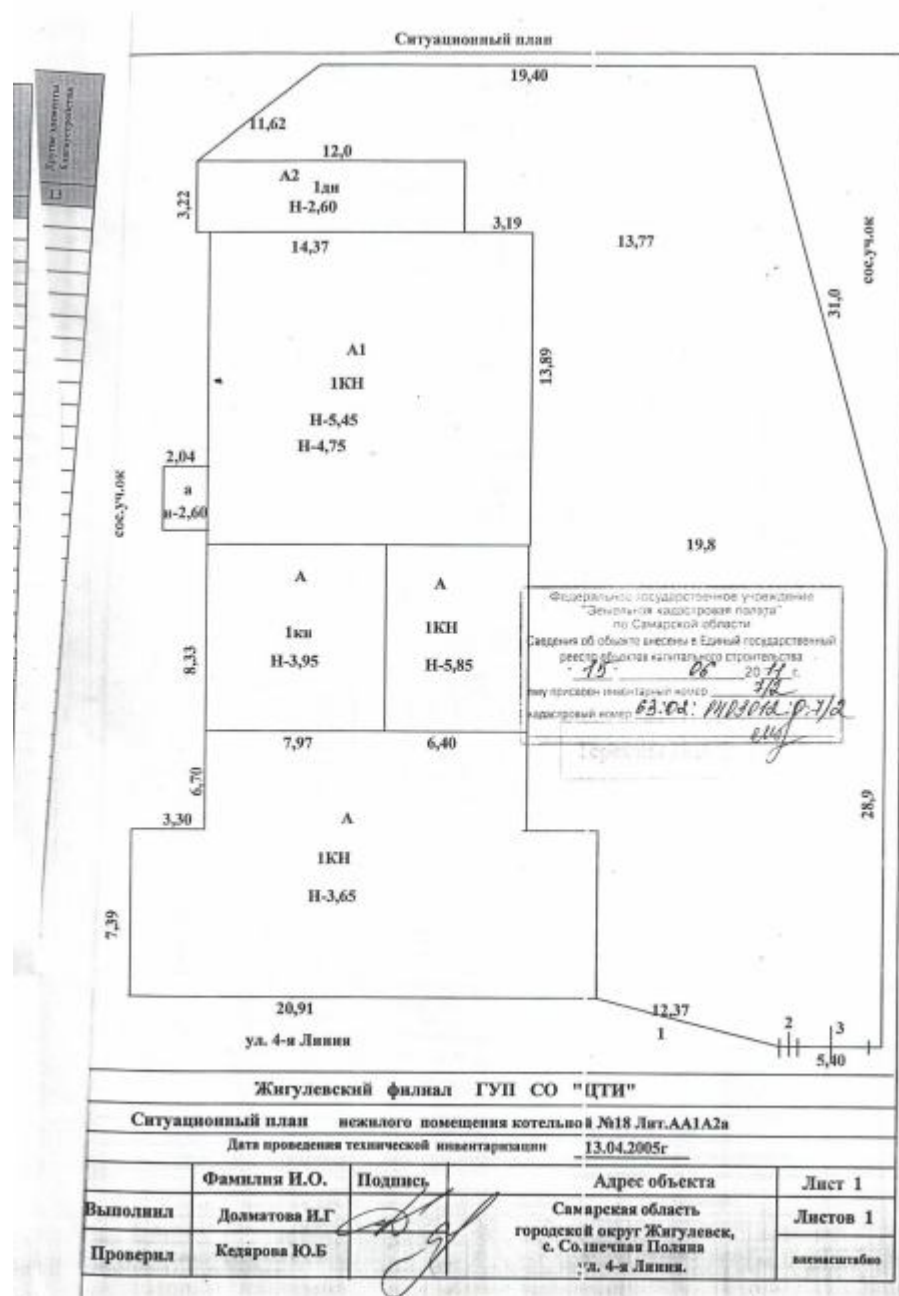
№ п/п	Наименование раздела, прилагаемых документов
1	Общие сведения
2	Сведения о правообладателях
3	Благоустройство
4	Потажный план
5	Экспликация
6	Техническое описание помещения
7	Стоимость помещения
8	Отметки об обследованиях

1. ОБЩИЕ СВЕДЕНИЯ

1	Назначение помещения	нежилое помещение
2	Фактическое использование помещения	по назначению
3	Год постройки здания	1965
	Основной параметр:	
4	Общая площадь помещения (кв.м)	364,3
5	Основная (производственная и т.д.) площадь помещения	275,6
6	Количество уровней помещения	1
7	Инвентарный номер помещения	100
8	Примечание	

73

[illegible]





## NI 1:100



H-4,0




ЖИГУЛЕВСКИЙ ФИЛИАЛ ГУП СО "ЦТИ"

Постажный план подвала нежилого помещения котельной №18 (комнаты №№1-7.) Лит.А

а) проведении технической инвентаризации

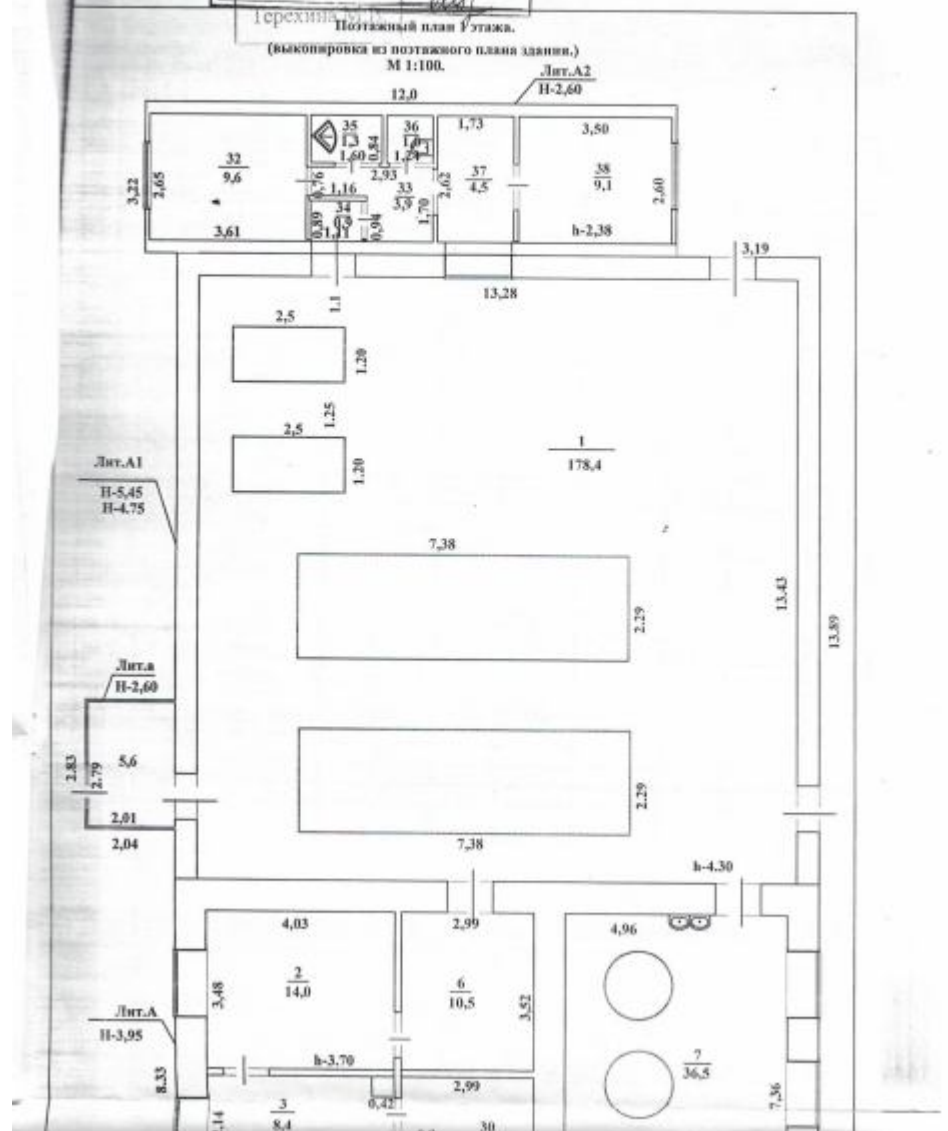
13,02005r

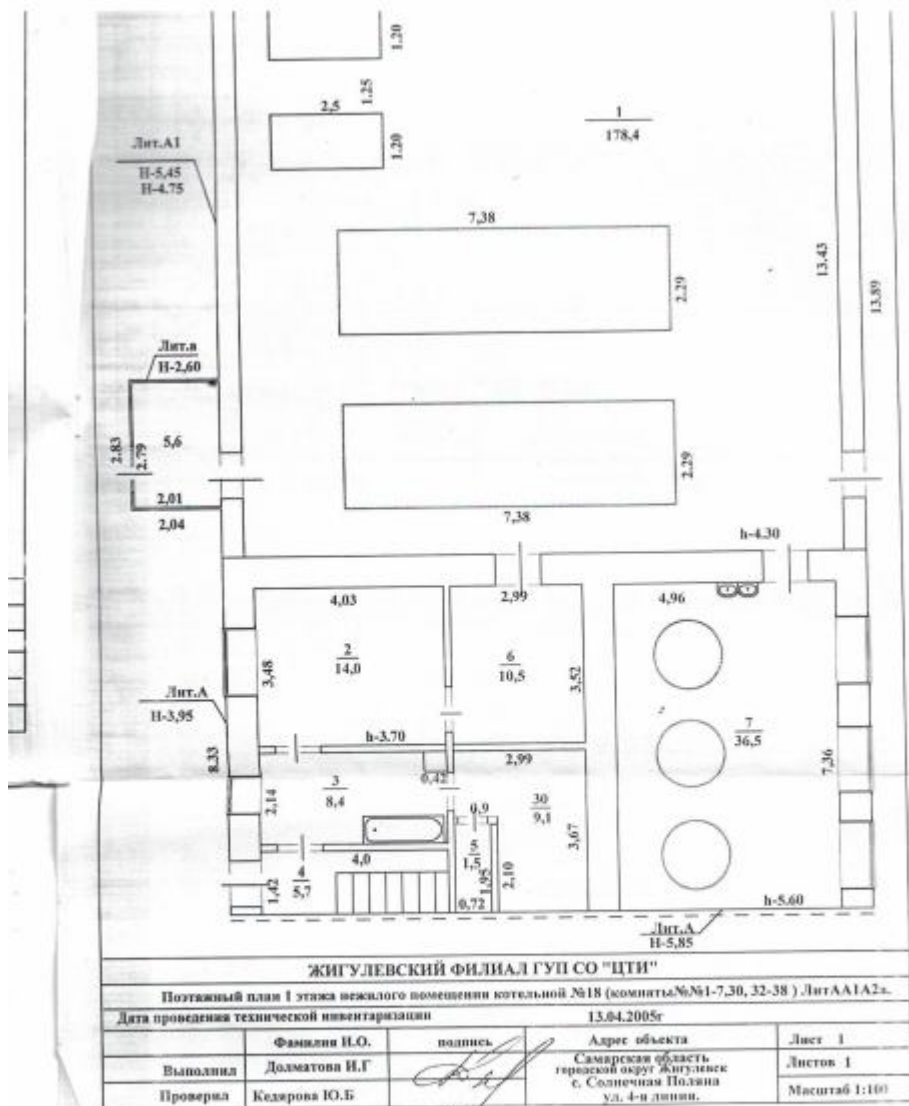
	Фамилия И.О.	подпись	Адрес объекта	Лист 1
Выполнил	Долматова И.Г.		Самарская область, г.Симбирск 8 квартал Железнодорожный, Советская Социалистическая ул. д.4-а, вилла.	Листов 1
Проверил	Кеджрова Ю.Б.			Масштаб 1:100

Федеральное государственное учреждение  
"Земельная кадастровая палата"  
по Самарской области  
Сведения об объекте внесены в Единый государственный  
реестр объектов капитального строительства  
от 16.06.2014 г.  
оку присвоен инвентарный номер  
кадастровый номер 63-02-0080102-003/12

Переходный план 1-этажа.  
Потажный план 1-этажа.

(выкопировка из поэтажного плана здания.)  
М 1:100.





5

7  
**7. ТЕХНИЧЕСКОЕ ОПИСАНИЕ ПОМЕЩЕНИЯ**

Этаж расположения помещения (ий) \_\_\_\_\_

1

Износ 45 %

Наименование конструктивного элемента	Описание элементов (материал, конструкция, покрытие или система, отделка и прочее)
1	2
1. Наружные стены (материал)	каменные кирпичные
2. Перегородки (материал)	каменные кирпичные
3. Перекрытия (материал)	металлическая. Железобетонные: сборные плиты
4. Полы:	
а) в основном помещении	керамические.
б) в другом (вспомогательном) помещении	бетонные
5. Проемы	
оконные	двойные
дверные	деревянные
6. Отделка стен:	
а) в основном помещении	простая
б) в другом (вспомогательном) помещении	простая
7. Отделка потолков:	
а) в основном помещении	простая
б) в другом (вспомогательном) помещении	простая
8. Вид отопления	центральное водяное (паровое)
9. Наличие:	
а) водоснабжения	от центральной сети
б) электроснабжения (тип проводки)	центральное
в) канализации	центральная
г) горячего водоснабжения	
е) поджиг для /и баллонов	
ж) телефона	
з) радио	
и) лифта	
к) мусоропровода	
л)	

**8. СТОИМОСТЬ ПОМЕЩЕНИЯ**

Полная балансовая стоимость \_\_\_\_\_ руб.

(по данным Заказчика)

Остаточная балансовая стоимость с учетом износа \_\_\_\_\_ руб.

(по данным Заказчика)

Действительная инвентаризационная стоимость в ценах 01.01.1969 г. \_\_\_\_\_ руб.

16560 руб.

Выполнил			Проверил		
ФИО	Подпись	Дата	ФИО	Подпись	Дата
Долматова И.Г.		11.05.12	Кедрова Ю.Б.		11.05.12



Итого  
проставлено, в  
и с.р.п.п.  
печ. 03.04  
7/силь/



Государственное унитарное предприятие Самарской области  
"Центр технической инвентаризации"  
Жигулевский филиал  
Наименование подразделения

ТЕХНИЧЕСКИЙ ПАСПОРТ

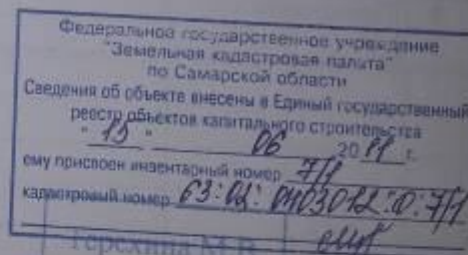
на \_\_\_\_\_ Помещение  
(тип объекта учета)

Нежилое помещение бани  
(наименование объекта по документам)

Адрес (местоположение) объекта

Субъект Российской Федерации Самарская область  
Административный район (округ) городской округ Жигулевск  
Город (пос.) с. Солнечная Поляна  
Район города  
Улица (пер.) 4-я Линия  
Зем. № Строение (корпус)  
Инвентарный номер основного строения  
по данным ОТИ  
Литер основного строения: А

Наименование учетного органа	
Инвентарный номер	
Кадастровый номер	
Дата внесения сведений в реестр	



Паспорт составлен по состоянию на « 13 » апреля 2005 г.

Руководитель



( Кузьмин.Е.В )  
(Фамилия И.О.)

## СОДЕРЖАНИЕ:

№ п/п	Наименование раздела, прилагаемых документов	№ стр.
1	Общие сведения	2
2	Сведения о правообладателях	3
3	Благоустройство	4
4	Полэтажный план	5
5	Экспликация	6
6	Техническое описание помещения	7
7	Стоимость помещения	7
8	Отметки об обследованиях	8

## 1. ОБЩИЕ СВЕДЕНИЯ

1	Назначение помещения	нежилое помещение
2	Фактическое использование помещения	по назначению
3	Год постройки здания	1965
4	Основной параметр: Общая площадь помещения (кв.м)	159,3
5	Основная (производственная и т.д.) площадь помещения	128,7
6	Количество уровней помещения	1
7	Инвентарный номер помещения	100
8	Примечание	

84

4. БЛАГОУСТРОЙСТВО

[illegible]







88

# 7. ТЕХНИЧЕСКОЕ ОПИСАНИЕ ПОМЕЩЕНИЯ

Этаж расположения помещения (ий) \_\_\_\_\_

1

Износ 45 %

Наименование конструктивного элемента		Описание элементов (материал, конструкция, перенос или система, отделка и прочее)
1		2
1. Наружные стены (материал)		каменные кирпичные
2. Перегородки (материал)		каменные кирпичные
3. Перекрытия (материал)		металлическая. Железобетонные: сборные плиты
4. Полы:		
а) в основном помещении		керамические.
б) в другом (вспомогательном) помещении		бетонные
5. Проемы	оконные	двойные
	дверные	деревянные
6. Отделка стен:		
а) в основном помещении		простая
б) в другом (вспомогательном) помещении		простая
7. Отделка потолков:		
а) в основном помещении		простая
б) в другом (вспомогательном) помещении		простая
8. Вид отопления		центральное водяное (паровое)
9. Наличие:		
а) водоснабжения		от центральной сети
б) электроснабжения (тип проводки)		центральное
в) канализации		центральная
г) горячего водоснабжения		
е) лоджий или /и балконов		
ж) телефона		
з) радио		
и) лифта		
к) мусоропровода		
л)		

## 8. СТОИМОСТЬ ПОМЕЩЕНИЯ

Полная балансовая стоимость \_\_\_\_\_

(по данным Заказчика)

руб.

Остаточная балансовая стоимость с учетом износа \_\_\_\_\_

(по данным Заказчика)

руб.

Действительная инвентаризационная стоимость в ценах 01.01.1969 г. \_\_\_\_\_

г.

7331 руб.

г.

руб.

Выполнил			Проверил		
ФИО	Подпись	Дата	ФИО	Подпись	Дата
Долматова И.Г.		11.05.2012	Кедярова Ю.Б.		11.05.12



СТРАХОВОЕ ОБЩЕСТВО РЕСО-ГАРАНТИЯ  
117105, Москва, Негинный пр. д. 6  
т. (495) 730-0000 ф. (495) 956-2585  
mail@reso.ru www.reso.ru



RECO-GARANTIA INSURANCE COMPANY  
6, Neginnyy prospekt, Moscow, 117105  
t. (495) 730-0000 f. (495) 956-2585  
mail@reso.ru www.reso.ru

**ПОЛИС**  
**к договору страхования гражданской ответственности организации,**  
**заключающей договоры на проведение оценки № 922/2706238285**

Настоящий полис подтверждает факт вступления в силу договора страхования, заключенного между САО «РЕСО-Гарантия» (ОГРН 1027700042413; ИНН 7710045520) с указанным ниже Страхователем, в соответствии с «Правилами страхования ответственности оценщиков», утвержденными Страховщиком 21 июля 2021 года (далее по тексту – «Правила страхования»)

Дата оформления полиса «29» октября 2024 г.

Валюта страхования: Российские рубли

<b>Страхователь:</b>	Наименование организации ООО «ЦЕНТР ОЦЕНКИ И ЭКСПЕРТИЗЫ» Юридический адрес: 445354, Самарская область, г.Жигулевск, ул. 9 Января, д.18 ОГРН 1056382036083 ИНН: 6345014397 Е – mail <a href="mailto:center-ec@mail.ru">center-ec@mail.ru</a> тел. 89171328551 р/с 40702810100730001185 АО «Банк ДОМ.РФ» БИК044525266
<b>1. Срок действия полиса:</b>	С 00 часов 00 минут 10.11.2024г., по 24 часа 00 минут 09.11.2025г.
<b>2. Объект страхования:</b>	2.1. Не противоречащее законодательству Российской Федерации имущественные интересы Страхователя, связанные с риском ответственности по обязательствам, возникающим вследствие нарушения договора на проведение оценки, и связанные с риском ответственности за причинение вреда имуществу третьих лиц в результате нарушения требований Федерального закона, регулирующего оценочную деятельность в Российской Федерации, федеральных стандартов оценки, иных нормативных правовых актов Российской Федерации в области оценочной деятельности, стандартов и правил оценочной деятельности. 2.2. Действие Договора страхования (Полиса) распространяется на работы (исключая кадастровую оценку), которые были выполнены Страхователем и были приняты Заказчиком Страхователя в период, начиная с 10.11.2017 года.
<b>3. Страховой случай:</b>	3.1. Страховым случаем является установленный вступившим в законную силу решением арбитражного суда, или признанный Страховщиком, факт возникновения обязанности Страхователя возместить убытки, возникшие вследствие нарушения им договора на проведение оценки, и вред (ущерб), причиненный имуществу третьих лиц в результате нарушения требований Федерального закона, регулирующего оценочную деятельность в Российской Федерации, федеральных стандартов оценки, иных нормативных правовых актов Российской Федерации в области оценочной деятельности. 3.2. Предъявленные несколько претензий (исков), являющихся следствием одного обстоятельства, стороны рассматривают в рамках одного страхового случая.
<b>4. Страховая сумма:</b>	5.000.000 (Пять миллионов) рублей, лимиты ответственности согласно Договору страхования
<b>5. Франшиза:</b>	Страхование осуществляется без франшизы
<b>6. Страховая премия:</b>	5.300 (Пять тысяч триста) рублей
<b>7. Порядок оплаты страховой премии:</b>	Согласно Договору страхования
<b>8. Прилагаемые документы:</b>	- Приложение 1: Заявление на страхование - Договор страхования гражданской ответственности №922/2706238285 от 29.10.2024 г. - Правила страхования.
<b>Представитель страховщика:</b>	Маринов Юрий Михайлович Код 8254197

Экземпляр Правил страхования получен. С упомянутыми Правилами страхования ознакомлен и согласен

Страхователь:  
Генеральный директор  
ООО «Центр Оценки и Экспертизы»  
М.П. 

Страховщик:  
Директор Филиала  
САО «РЕСО-Гарантия» г.Тольятти  
М.П.  /Мещерикова О.В./  
№ Договора № Р/ОД-256/24 от 01.01.2024 г.



**КВАЛИФИКАЦИОННЫЙ АТТЕСТАТ  
В ОБЛАСТИ ОЦЕНОЧНОЙ ДЕЯТЕЛЬНОСТИ**

№ 044116-1

« 16 » сентября 20 24 г.

Настоящий квалификационный аттестат в области оценочной  
деятельности по направлению оценочной деятельности


**«Оценка недвижимости»**

выдан **Прасловой Наталье Сергеевне**

на основании решения федерального бюджетного учреждения  
«Федеральный ресурсный центр»

от « 16 » сентября 20 24 г. № 371

Директор

  
А.С. Бункин

Квалификационный аттестат выдается на три года и действует  
до « 16 » сентября 20 27 г.

ИЗДАНИЕ: Июнь 2014 г. Ф. 12/01-02

СТРАХОВОЕ ОБЩЕСТВО РЕСО-ГАРАНТИЯ  
117176 Москва, Интерпол-пути, 6  
т. (495) 730-2000, ф. (495) 554-2855  
mailto:info@reso.ru



РЕСО-ГАРАНТИЯ INSURANCE COMPANY  
6 Чудотворная Дорожка, 11/111Б  
т. (495) 730-2000, ф. (495) 946-1555  
info@reso.ru

## ПОЛИС № 9222706221395 страхования ответственности оценщика

САО «РЕСО-ГАРАНТИЯ» (ОГРН 10770004241, ИНН/КПП: 7705453073/7705010017, ОГРНИП 0107016040400000014, единый базис ОАД в Москве: ЕДК: 44255593, код ОКТ: 30701610200000000393), являющееся в дальнейшем «Страховщик», заключил настоящий договор страхования (полис) с Указанным ниже Страхователем в соответствии с «Правилами страхования ответственности оценщиков», утвержденными Страховщиком 31 июля 2021 года (далее по тексту – «Правила страхования»), на основании предоставленного заявления Страхователя.

г. Москва

Дата выдачи полиса «29» октября 2024 г.

Страхователь:

Праслова Наталья Сергеевна, Дата рождения: 21.09.1965  
Адрес по месту регистрации: Самарская область, г. Жигулевск, ул. Дерюгина, д. 30, кв. 4  
Паспорт: 3610 76 256664 выдан Отделением УФМС России в г.Жигулевске  
Член СРО оценщиков: ИП СМАО

Е-мэйл: sent-sen@mail.ru тел. 89171328551

Представитель страхователя:

Маркова Юрий Михайлович

Код: 8254197

1. Срок действия полиса:	С 00 часов 00 минут 10.11.2024г., но не ранее 00 часов 00 минут 10.11.2025г.
2. Объекты страхования:	Не противоречащее законодательству Российской Федерации подписанием истребых Страхователем, связанных с риском его ответственности по обязательствам, возмощенным вследствие причинения ущерба застрахованному им Страхователем договору на проведение оценки, и (или) третьим лицам
3. Застрахованные работы:	Деятельность по оценке, распространяется на работы в рамках оценочной деятельности, которое были выполнены Страхователем согласно договору, заключенного (сертификата) об образовании, и были приняты аккредитованным Страхователем в период, начиная с 10.11.2024г.
4. Страховой случай:	4.1. Установление вступления в законную силу решения арбитражного суда или арбитражного суда по делу о признании факта причинения ущерба деятельности (безусловно). Страхователь в результате нарушения требований федеральных стандартов оценки, стандартов и правил обязательной деятельности, установленных государствующей организацией оценщиков, членом которой является Страхователь, на момент причинения ущерба.
5. Страховая сумма:	4.2. Урегулирование нескольких требований (исков), вытекающих вследствие одного действия Страхователя, производится в рамках одного страхового случая 3 000 000 (Три миллиона) рублей
6. Франшиза:	Страхование осуществляется без франшизы
7. Исключения из страхования:	3.1. Сокрытие факта 5. Препятствование, кроме того действия настоящего Полиса не распространяются на претензии (претензии, иски): 3.1.1. связанные с предоставлением застрахованной оценки; 3.1.2. основанные на сравнении с деятельностью Страхователя сроком выполнения работ, а также раздольем на персонал или доверенных работ.
8. Страховая премия:	3 500 (Три тысячи пятьсот) рублей
9. Порядок оплаты страховой премии:	Единовременный платеж по 10.11.2024г. наличными

Страхователь

Страховщик

«1»



Некоммерческое партнерство  
«Саморегулируемая межрегиональная  
ассоциация специалистов-оценщиков»  
№ 0011 от «28» июня 2007 г. в Едином государственном  
реестре саморегулируемых организаций оценщиков

# СВИДЕТЕЛЬСТВО

26 ноября 2007 года  
Дата выдачи в реестр

1036  
№ свидетельства

Праслова Наталья Сергеевна

паспорт 6304 210242, выдан Жигулевский ГОВД  
Самарской обл. 03.06.2003 г., код подразделения 632-009,  
зарегистрирована: г. Жигулевск, ул. Дерюгина, д. 30, кв. 4

является членом

Некоммерческого партнерства  
«Саморегулируемая межрегиональная ассоциация специалистов-оценщиков»

Генеральный директор  
ИП «СМАО»

Н.Н. Вадичева





Диплом является государственным документом  
о профессиональной переподготовке



Диплом дает право на ведение нового вида  
профессиональной деятельности

Регистрационный номер 00-0450



РОССИЙСКАЯ ФЕДЕРАЦИЯ

## ДИПЛОМ

О ПРОФЕССИОНАЛЬНОЙ ПЕРЕПОДГОТОВКЕ

ПП № 724082

Настоящий диплом выдан

Житовой Сергее  
(фамилия, имя, отчество)

в том, что он(а) с 01 января 2007 по 14 мая 2007 г.  
прошел(а) профессиональную переподготовку в (на) Академии  
нашего университета и

по предварительной подготовке - специализации  
предварительная подготовка  
(наименование государственной образовательной организации)

Государственный аттестационный комитет решением от 14 мая 2007 г.  
удостоверяет право (срок действия) без ограничения  
(срок действия)

на ведение профессиональной деятельности в сфере экономики  
экономики  
(сфера профессиональной деятельности)

Подпись Житова год 2007

  
Подпись Житова  
(подпись)